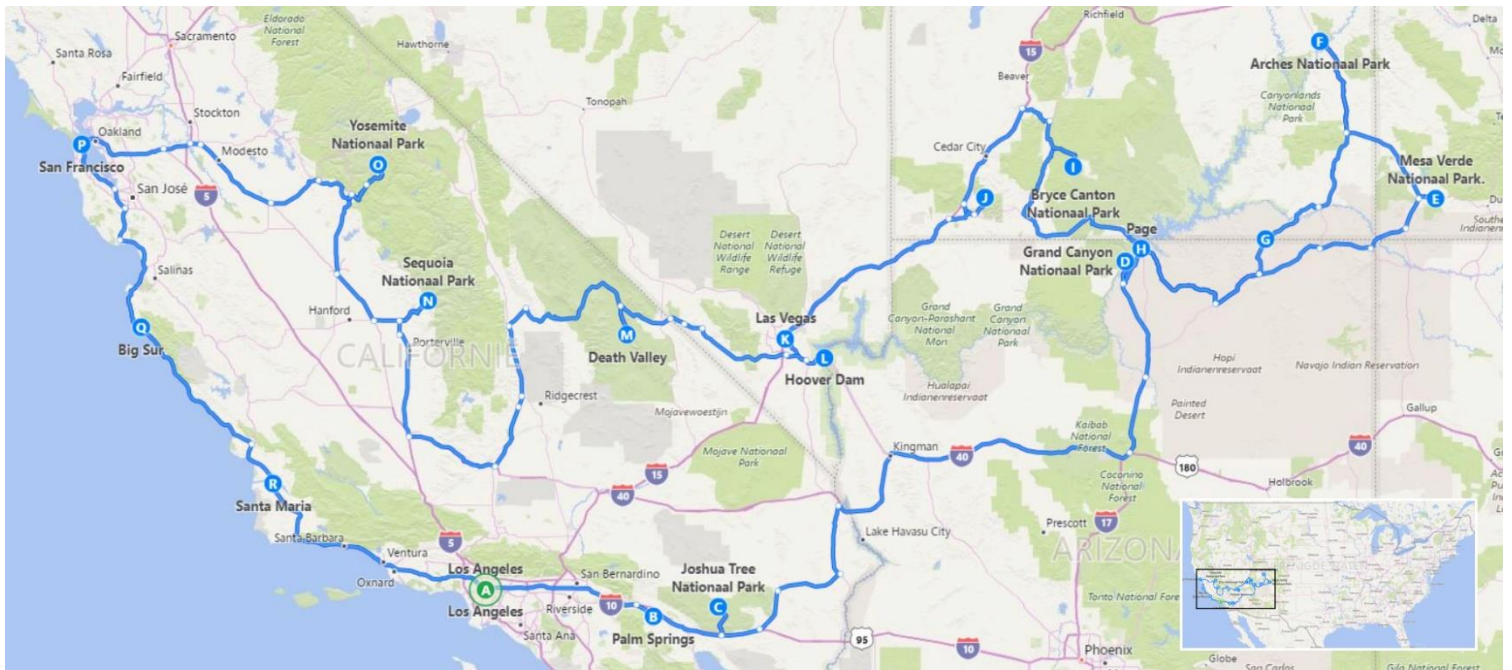




# VERENIGDE STATEN 2018



Totaal: 5136 km

A	Los Angeles	J	Zion NP
B	Palm Springs	K	Las Vegas
C	Joshua Tree NP	L	Hoover Dam
D	Grand Canyon NP	M	Death Valley
E	Mesa Verde NP	N	Sequoia NP
F	Arches NP	O	Yosemite NP
G	Monument Valley	P	San Francisco
H	Page	Q	Big Sur
I	Bryce Canyon NP	R	Santa Maria

## Dag 1 zaterdag (8 september): Amsterdam – Los Angeles (Santa Monica)

### Heenvlucht:

**Vertrek:**

12:25 Amsterdam Schiphol  
Vluchtnummer: WW443

**Tussenstop:**

Keflavik Airport (IJsland)  
13:45 aankomst  
15:00 vertrek  
Vluchtnummer: WW173

**Aankomst:**

17:20 Los Angeles Airport

**Totale reistijd:**

13h55

### Auto ophalen:

Autohuur via Budget. Categorie Full Size 4-deurs (Chevrolet Impala)

**Adres:**

9775 Airport Boulevard  
Los Angeles, CA 90045  
Tel: +1 310 642 4500

**Tijd:**

19:00

### Hotel:

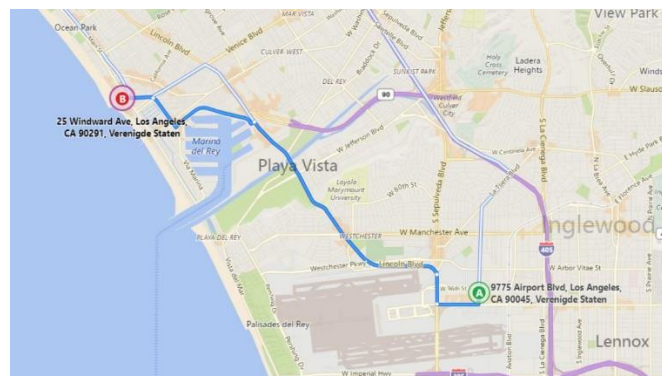
Samesun Venice Beach

**Adres:**

25 Windward Ave  
Venice, CA 90291  
Tel: +1 310 399 7649

**Inchecken:**

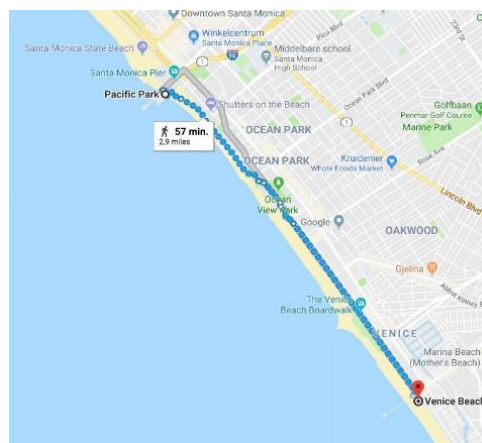
15:00-00:00



11,3 km / 28 min

### Avond

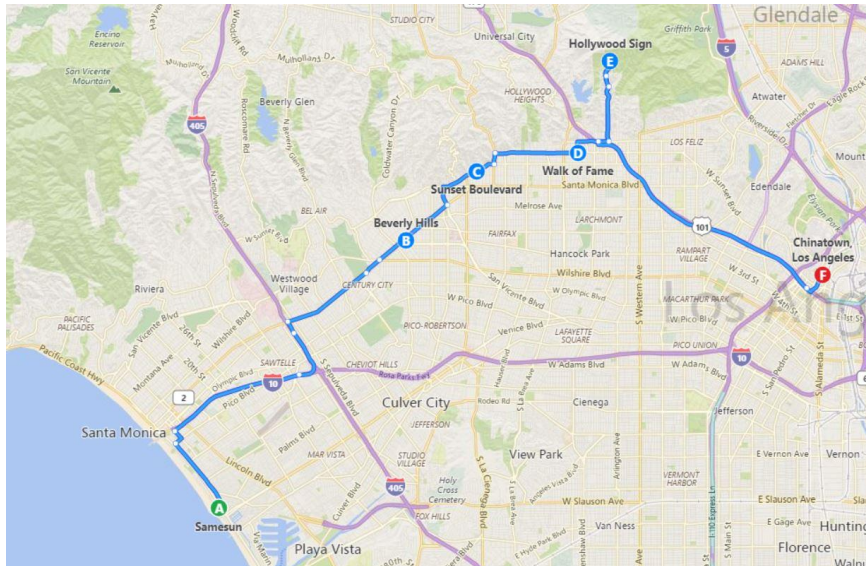
Wandeling Venice Beach - Santa Monica Pier  
(mocht het niet lukken, eventueel morgen)



## Dag 2 zondag (9 september): Los Angeles

### Overdag:

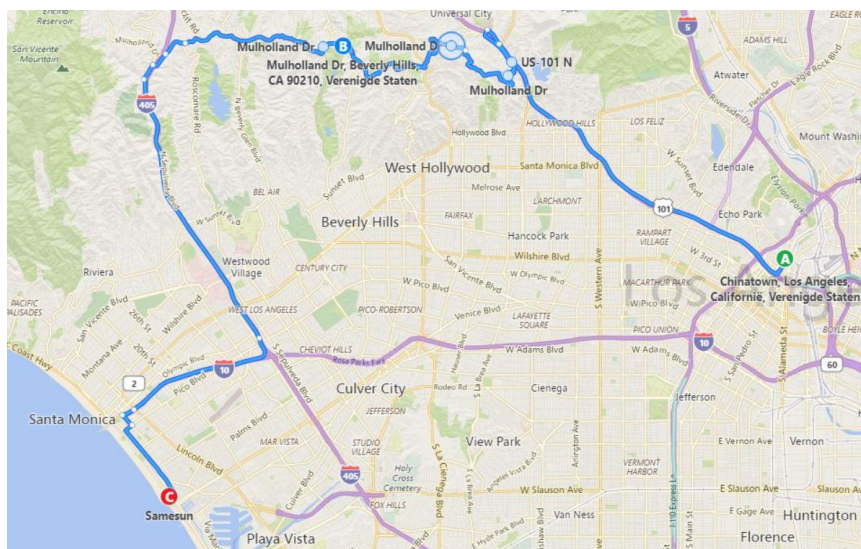
Autorit naar en door Los Angeles, en daar allerlei bezichtigingen bezoeken.



43,8 km / 3 uur 10 min (zonder stoppen)

A	Hotel Samesun	D	Walk of Fame
B	Beverly Hills	E	Hollywood Sign
C	Sunset Boulevard	F	Chinatown

Op de terugweg naar het hotel via Mulholland Drive. Dit is een kronkelige weg door heuvels van LA met prachtige uitzichten over stad.



57,1 km / 2 uur 12 min (zonder stoppen)

## Dag 3 maandag (10 september): Santa Monica – Desert Hot Springs

### Overdag

Universal Studios

**Adres:**

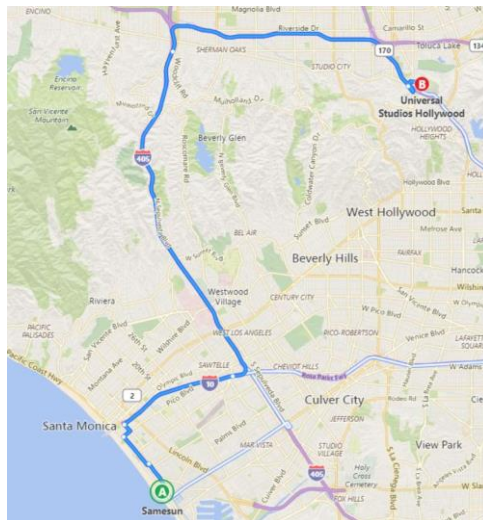
100 Universal City Plaza  
Universal City, CA 91608

**Open:**

9:00-18:00

**Early entry:**

8:00



36,6 km / 33 min

### AirBnb:

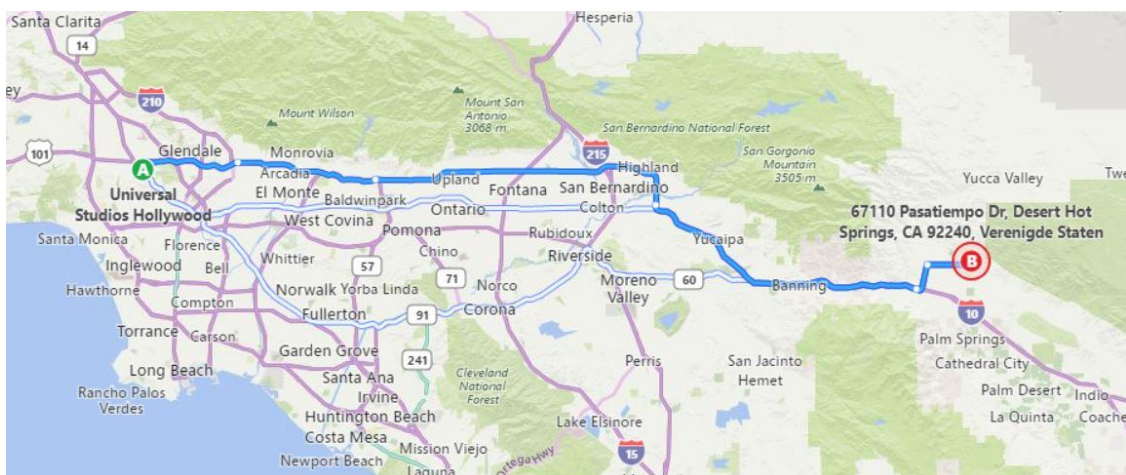
Private Room and entrance. Patio house.

**Adres:**

67110 Pasatiempo Drive  
Desert Hot Springs, CA 92240  
Gastheer: Kevin O'Neill  
Tel: +1 760 840 7161

**Inchecken:**

20:00-21:00 (eventueel even bellen bij vertrek)



196 km / 1 uur 53 min

Dag 4 dinsdag (11 september): Desert Hot Springs – Tusayan

### Ochtend

Autorit naar Joshua Tree N.P. Beginnen bij het Visitor Center.

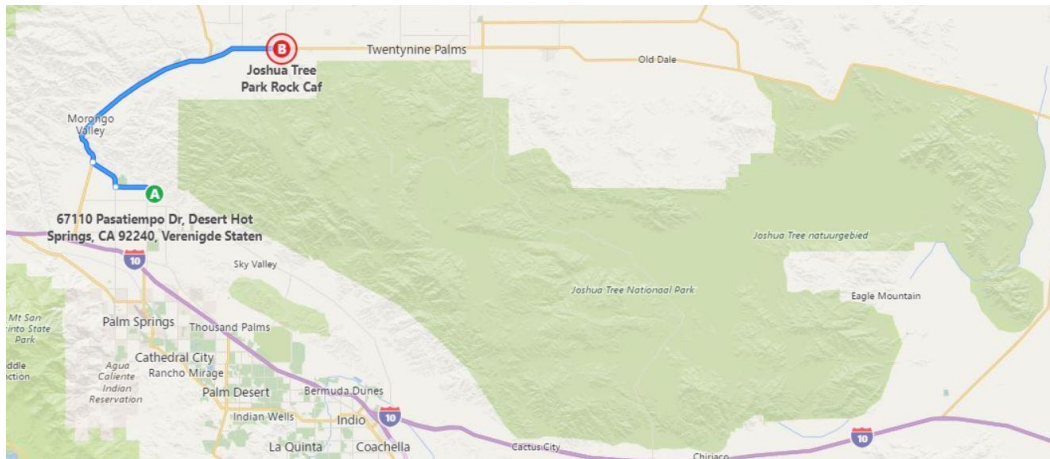
**HIER AMERICA THE BEAUTIFULL PASS AANSCHAFFEN!! (ongeveer 80 DOLLAR)**

**Adres:**

6554 Park Boulevard  
Joshua Tree, CA 92256  
Tel: +1 760 366 1855

**Open:**

8:00-17:00



43,9 km / 38 min

### Hoogtepunten park:

**Hidden Valley Nature Trail:** Hidden Valley is een gebied dat compleet omsloten wordt door opeengestapelde granieten rotsblokken. Tussen de keien ligt een pad met een lengte van 1 mijl, waarlangs veel cactussen, Joshua Trees en andere planten groeien en waar ook veel dieren leven.

**Keys View:** Het uitkijkpunt Keys View ligt op 1581 meter hoogte. Op een heldere dag heb je een heel goed uitzicht op de bergen in het zuidwesten en over Coachella Valley. In de verte kun je de buitenwijken van Palm Springs zien. Je kijkt ook uit over grote delen van het park zelf. Het uitzicht is al erg mooi vanaf de parkeerplaats, maar het loont ook de moeite om een korte klim naar boven te maken.

**Jumbo Rocks:** Mooie uitzichten over de rotsblokken van het park



55,6 km / 59 min

## Ochtend/middag/avond

Doorrijden naar Grand Canyon N.P, een lange rit. Op ongeveer de helft kunnen we langs een klein Western stadje rijden, Oatman, om hier eventueel wat te rusten en te eten. De plaats ligt aan Route 66, tussen Kingman en Needles. In Oatman lopen wilde burro's (kleine ezels) los op straat. Tussen Oatman en Kingman ligt de Sitgreaves Pass, op 1113 m hoogte.

## Hotel:

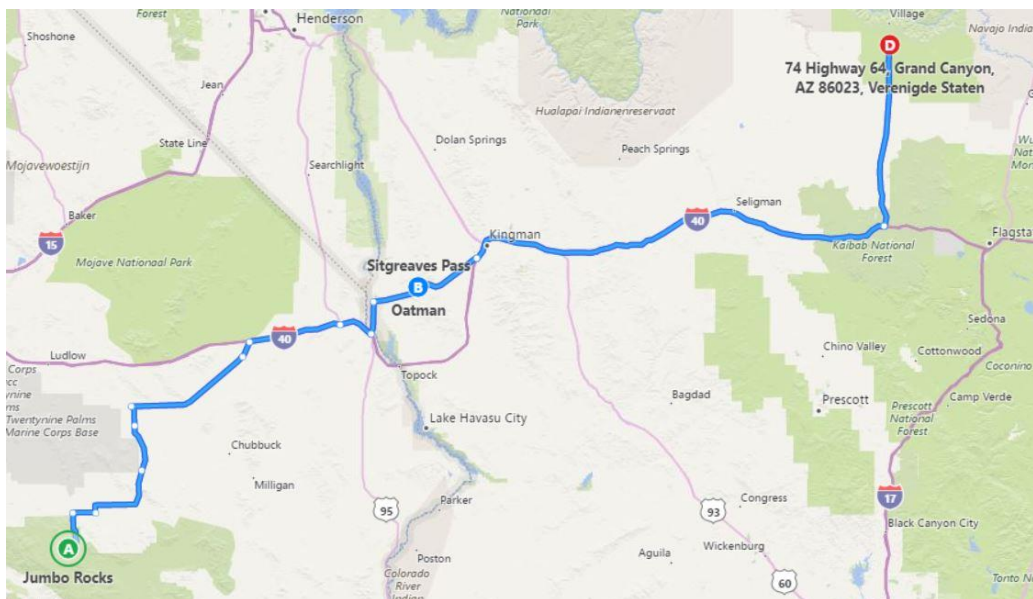
Best Western Premier Grand Canyon Squire Inn

**Adres:**

74 State Route 64  
Grand Canyon, AZ 86023  
Tel: +1 928 638 2681

**Inchecken:**

16:00-00:00



575 km / 6 uur 8 min

## Dag 5 woensdag (12 september): Grand Canyon N.P.

### Info:

De Grand Canyon behoort tot de bekendste nationale parken van de Verenigde Staten. De enorme kloof is 446 kilometer lang, de breedte varieert van 16 tot 29 kilometer en het diepste punt is 1.829 meter. Het kost ongeveer twee dagen om te voet naar de bodem van Grand Canyon en weer terug te lopen; de meeste mensen beperken hun bezoek daarom tot de prachtige uitzichtpunten langs de kloofrand of maken een rondvlucht. De Grand Canyon is een bezienswaardigheid die erg waardevol is in geologisch opzicht: de blootgelegde gesteentelagen vertellen veel over de vroegste geologische geschiedenis van het Noord-Amerikaanse continent. Het meest opmerkelijke is misschien nog wel de continue verandering; elke verschoven wolk, elke nieuwe schaduw en elke andere lichtinval zorgt voor een compleet ander beeld van dit wereldwonder.

### Ochtend:

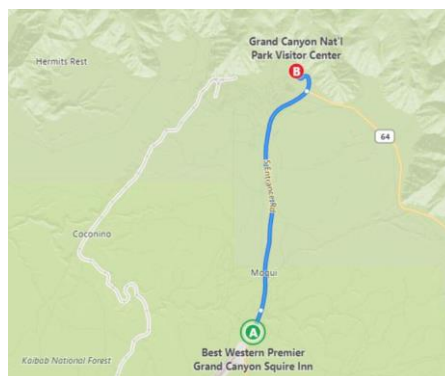
Auto parkeren bij Visitor Centre, vanuit hier zijn er gratis shuttle bussen naar allerlei mooie plekken. Met auto gaan, want dan kunnen we zelf nog naar Desert View rijden (geen shuttle bus hier naartoe).

### **Adres:**

South Entrance Road  
Grand Canyon Village, AZ 86023  
Tel: +1 928 638 7888

### **Openingstijden Visitor Centre:**

09:00-17:00

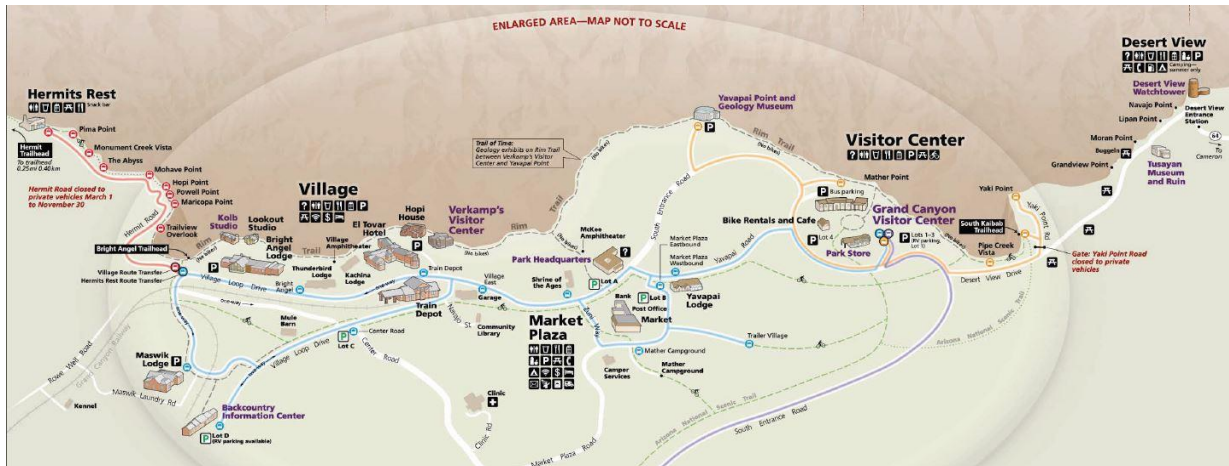


11,5 km / 23 min

### Overdag:

De rode en de oranje route gaan langs heel mooie uitzichten aan de rand van de canyon. De blauwe route verbindt de rode en oranje route met elkaar en gaat door het dorp, waar geen uitzichten over de canyon zijn, maar wel veel winkeltjes en bijvoorbeeld een supermarkt.

Free Shuttle Buses			
<b>Information</b> Bus routes and drivable roads unless otherwise indicated Bus stop Bus route transfers Hours of Operation Shuttle buses run every 10-15 minutes during the day. They run approximately every 30 minutes during the hour before sunrise and the hour after sunset. Bus Rules 1. No eating or open drink containers. 2. No pets. Service animals permitted. 3. Collapse strollers before entering the shuttle bus. No oversized or jogging strollers. Remove baby back carriers when seated. 4. Shuttle buses can accommodate two or three bicycles but not tag alongs, baby trailers, or children's bicycles with wheels less than 16 inches (41 cm). Riders must load and unload their bicycles. 5. Shuttle buses only stop at designated bus stops.			
<b>Hermit's Rest Route (Red)</b> March 1 to November 30			
Stop	West-bound	East-bound	
Village Route Transfer	●	●	
Taliesin Overlook	●	●	
Mariopza Point	●	●	
Powell Point	●	●	
Hop Point	●	●	
Moapa Point	●	●	
The Aiken	●	●	
Monument Creek Vista	●	●	
Pima Point	●	●	
Hermit's Rest	●	●	
Pima Point	●	●	
Moapa Point	●	●	
Powell Point	●	●	
Village Route Transfer	●	●	
<b>Tusayan Route (Purple)</b> March 1 to September 30			
Stop	South-bound	North-bound	
Grand Canyon Visitor Center	●	●	
MAADR P's Stage Stop	●	●	
Best Western Grand Canyon Squire Inn	●	●	
Grand House	●	●	
Big E Steakhouse & Saloon	●	●	
Grand Canyon Visitor Center	●	●	
<b>Village Route (Blue)</b> Year-round			
Stop	West-bound	East-bound	
Grand Canyon Visitor Center	●	●	
Market Plaza Westbound	●	●	
Shrine of the Ages	●	●	
Train Depot	●	●	
Bright Angel Lodge	●	●	
Hermit's Rest Route Transfer	●	●	
Maverik Lodge	●	●	
Backcountry Information Center	●	●	
Center Road	●	●	
Village East	●	●	
Shrine of the Ages	●	●	
Mather Campground	●	●	
Trailer Village	●	●	
Market Plaza Eastbound	●	●	
Grand Canyon Visitor Center	●	●	
<b>Kaibab/Rim Route (Orange)</b> Year-round			
Stop	Rim route	Kaibab route	
Grand Canyon Visitor Center	●	●	
Mather Point	●	●	
Tusayan Geology Museum	●	●	
Grand Canyon Visitor Center	●	●	
South Kaibab Trailhead	●	●	
Yaki Point	●	●	
Pipe Creek Vista	●	●	
Grand Canyon Visitor Center	●	●	



- **Hermits Rest Route (rood)**  
De Hermits Rest Route is een 11 km lange weg, die begint aan het westelijke uiteinde van Grand Canyon Village. Onderweg kom je negen verschillende uitkijkpunten tegen. De totale rit (heen en terug) duurt 80 minuten (als je nergens uitstapt). Op de terugweg stopt de bus maar op 3 plekken: alleen bij Pima Point, Mohave Point en Powell Point.
- **Kaibab/Rim Route (oranje)**  
Deze bus rijdt rondom het Visitor Centre. De totale rit (heen en terug) duurt 50 minuten (als je nergens uitstapt).
- **Village Route (blauw)**  
Deze bus rijdt van het Visitor Centre naar de Hermit Rest Route Transfer, waar je op de rode bussen kan stappen. De totale rit (heen en terug) duurt 50 minuten (als je nergens uitstapt).

#### Avond:

Bij de Grand Canyon is het prachtig om een zonsondergang mee te pakken. De geplande tijden hiervoor rond 12 september zijn: 1 september om 18:55, 15 september om 18:35. Nadat we overdag met de shuttle bussen overal zijn geweest, kunnen we zelf nog met de auto richting Desert View rijden (hier komen de shuttle bussen niet). Bij ieder uitzichtpunt is mogelijkheid om te parkeren.

- Uitzichten langs Desert View Drive met prachtige panorama's van oost naar west zijn bij Navajo Point en Desert View.
- Lipan Point heeft mooi uitzicht naar de San Francisco Peak in het zuiden, het verre Painted Desert en uitstekend zicht op de rivier beneden.

## Dag 6 donderdag (13 september): Tusayan - Cortez

### Ochtend/middag:

Autorit naar Cortez, dichtbij Mesa Verde N.P. Eerst maar inchecken bij AirBnb en dan eventueel alvast langs het Mesa Verde Visitor Centre, zodat we dit de volgende ochtend niet hoeven te doen.

### AirBnb:

Cortez Cottage/permaculture vegan experience avail

#### **Adres:**

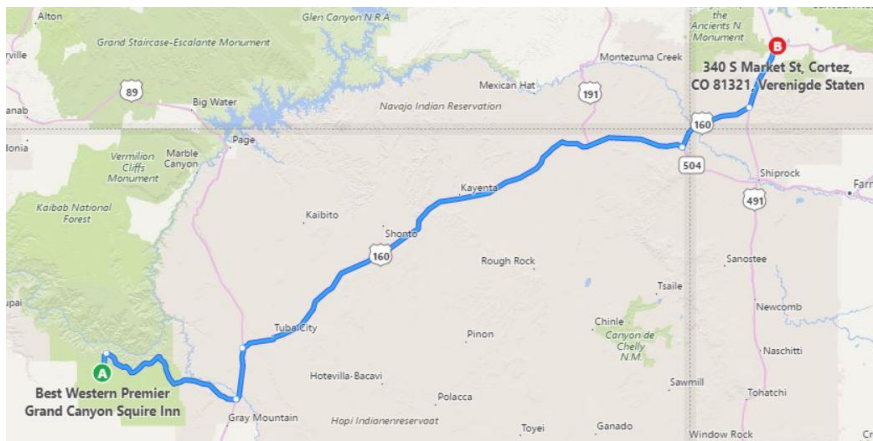
340 South Market Street  
Cortez, CO 81321

Gastheer: Dr. Dave Schemberger

Tel: +1 414 303 4796

#### **Inchecken:**

Rond avondeten (eventueel even bellen bij vertrek)



439 km / 4 uur 31 min

### Visitor Centre:

Mesa Verde N.P. Visitor & Research Centre

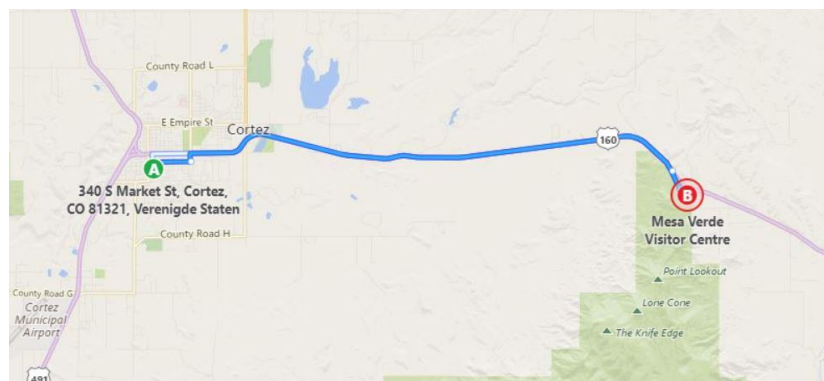
#### **Adres:**

35853 Road H.5  
Mancos, CO 81328

Tel: +1 970 529 4465

#### **Openingstijden:**

8:00-17:00



17,4 km / 16 min

## Dag 7 vrijdag (14 september): Cortez - Moab

### Ochtend/middag:

#### **Mesa Verde N.P.**

Mesa Verde betekend in het Spaans 'groene tafel' en is bekend door het grote aantal goed bewaard gebleven klifwoningen, dit zijn huizen in ondiepe grotten in de wanden van het ravijn. Het Chapin Mesa archeologisch museum geeft informatie over de maatschappij van de Anasazi indianen, de oorspronkelijke bewoners. In het museum kunnen archeologische vondsten en kunstwerken worden bezichtigd. Enkele van de klifwoningen van Chapin Mesa en Wetherill Mesa zijn open voor het publiek. Naast de klifwoningen staan er in Mesa Verda ook enkele ruïnes op de top van de klif. Ook daarvan zijn enkele open voor het publiek. In het park bevinden zich tevens wandelpaden, een camping en andere faciliteiten.

### Middag/avond:

Doorrijden naar camping in Moab, dichtbij Arches N.P. Misschien weer bij aankomst gauw langs het visitor center, zodat dat de volgende ochtend niet hoeft.

### Camping:

Moab Valley RV Resort & Campground

#### **Adres:**

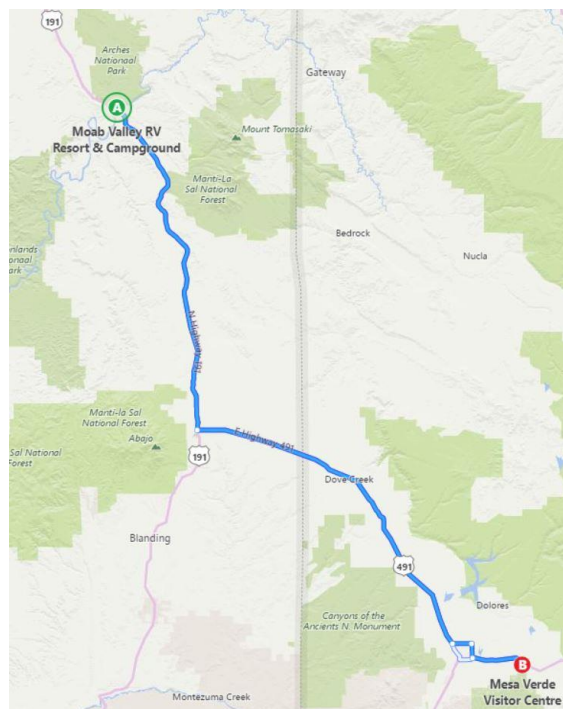
1773 North Highway 191

Moab, UT 84532

Tel: +1 435 259 4469

#### **Inchecken:**

Vanaf 15:00



204 km / 2 uur 13 min

## Dag 8 zaterdag (15 september): Arches N.P.

Als we de dag ervoor nog niet langs het visitor center zijn gegaan, eerst hierlangs.

### Visitor Centre:

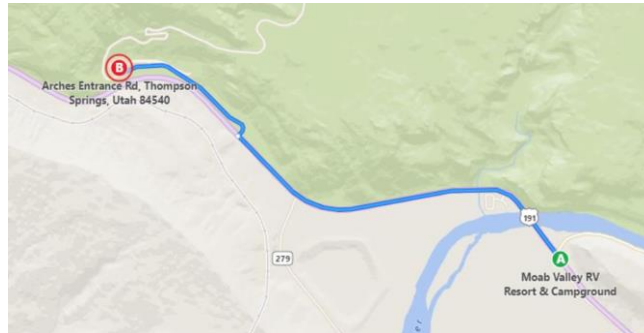
Arches N.P. Visitor Centre

**Adres:**

Arches Entrance Road  
Moab, UT 84532  
Tel: +1 435 719 2299

**Openingstijden:**

7:30-17:00



4,8 km / 6 min

### **Arches N.P.**

Het Arches National Park is een tamelijk klein nationaal park bij Moab met diverse wandelingen (trails) in het park en een bezoekerscentrum.

Het Park is beroemd vanwege de vele indrukwekkende rotsformaties en balancerende rotsen zoals de Courthouse Towers, Windows Section, Fiery Furnace, Devils Garden, Klondike Bluffs en de Balanced Rock.

Er zijn meer dan 2000 gedocumenteerde natuurlijke bruggen (arches), waaronder de Landscape Arch, Double Arch, Double O Arch en Delicate Arch. De kleinste bogen hebben een opening van amper één meter, terwijl de afstand tussen de steunpunten van de grootste boog (de Landscape Arch) 88,4 meter is. In 1991 is er van de Landscape Arch een stuk afgebroken met de afmetingen van 20m bij 3,66m bij 1,33m. Een getuige maakte hiervan een filmpje. Nu is het niet meer toegestaan om onder of op de boog te lopen. In 2005 stortte de Wall Arch in.

In het noorden van het park ligt een gebied dat de Devil's Garden wordt genoemd. Hier ligt een 11 kilometer lang wandelpad waarlangs een aantal bogen te bereiken zijn.

Dag 9 zondag (16 september): Moab – Page

Ochtend/middag:

Autorit naar Monument Valley, starten bij het Visitors Center.

Visitors Center:

Monument Valley Visitors Center

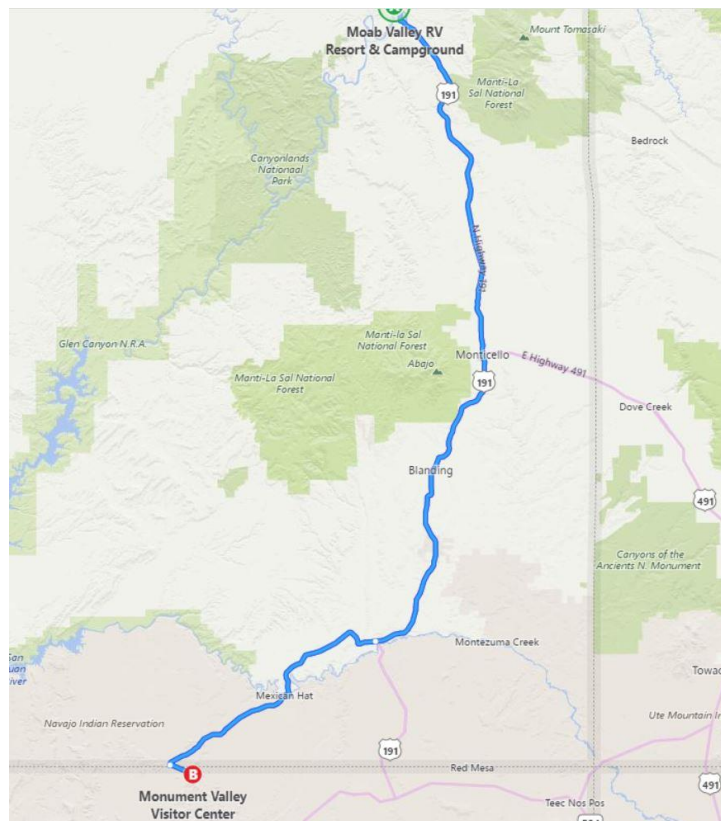
**Adres:**

Monument Valley Tribal Park Road  
Oljato-Monument Valley, AZ 84536

Tel: +1 435 727 5870

**Openingstijden:**

6:00-20:00



245 km / 3 uur 29 min

### **Monument Valley**

Monument Valley is een Navajo Nation Tribal Park, eigendom van de Navajo Indianen. Apart entree van \$20 per auto betalen. Via Highway 163 naar visitors center rijden. Vervolgens 17 mijl lange Valley Drive door het gebied heen rijden. Dit is erg off road, eigenlijk mag je hier niet zomaar rijden, maar D&K en D&G hebben dit wel gedaan. **Geen rondrit boeken maar zelf rijden!**

De natuur in Monument Valley is prachtig: wandelend door de eindeloze en desolate woestijn, met hier en daar grote rode zandsteenformaties en tafelbergen, lijkt het alsof je in een echte westernfilm terechtgekomen bent. Hoewel Monument Valley officieel Amerikaans grondgebied is, wordt het beheerd door de Navajo-indianen. Dit heeft tot gevolg dat je je in een andere tijdzone bevindt en dat de National Park Pass hier niet geldig is.

Middag/avond:

Doorrijden naar Page.

AirBnb:

Lake View Room - The Victorian B&B

**Adres:**

1638 Mountain View Court

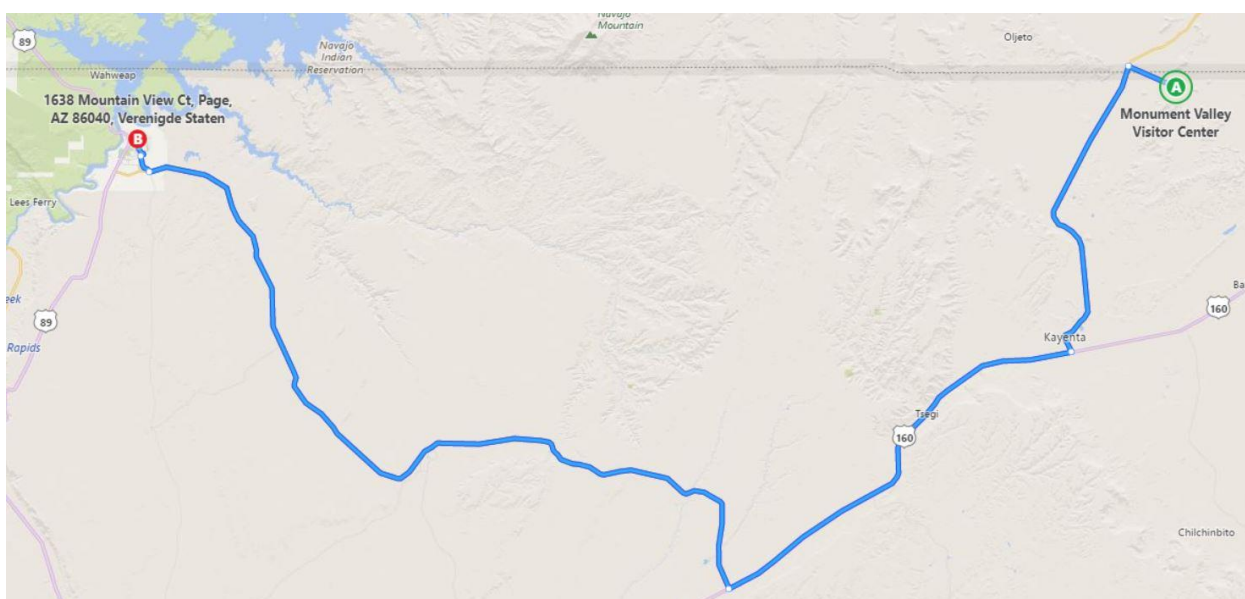
Page, AZ 86040

Gastvrouw: Jeannie Spracklen

Tel: +1 928 614 8138

**Inchecken:**

Na avondeten (eventueel even bellen bij vertrek)

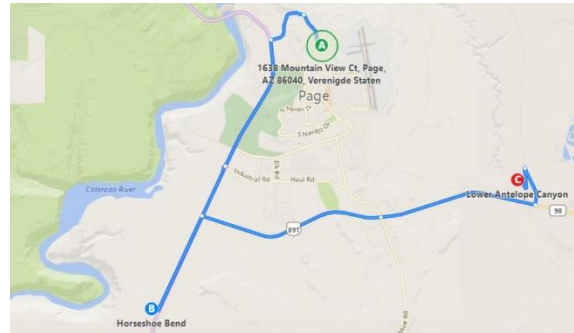


204 km / 2 uur 34 min

## Dag 10 maandag (17 september): Page – Bryce Canyon

### Ochtend/middag:

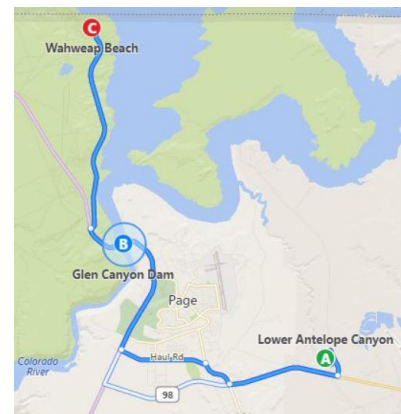
Naar Horseshoe Bend (staat aangegeven op Route 89; 36.8766284, -111.5026957). Vanaf parkeerplaats is het zo een kilometer lopen naar de Bend. Daarna hebben we een tour in de Lower Antelope Canyon geboekt om 12:00, waarbij we 11:30 aanwezig moeten zijn. We zullen moeten zorgen dat we daar al om 11:00 zijn (36.9026, -111.4112).



8,9 km / 14 min (zonder stoppen)

### Middag:

Na de tour via Glen Canyon Dam, naar Wahweap Beach (36.9974591, -111.4946507). Hier kunnen we lunchen en eventueel wat relaxen aan een strand.



15 km / 20 min (zonder stoppen)

### Middag/avond:

Autorit naar hotel bij Bryce Canyon.

### Hotel:

Bryce Point Lodge

#### **Adres:**

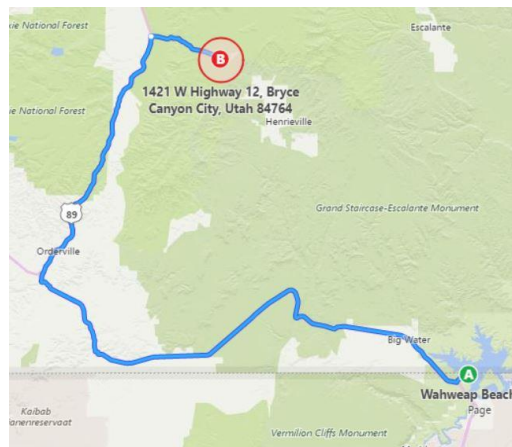
1152 Highway 12

Bryce Canyon, UT 84764

Tel: +1 435 834 5227

#### **Inchecken:**

15:00-22:00



228,5 km / 2 uur 45 min

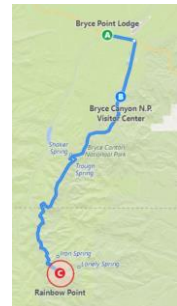
## Dag 11 dinsdag (18 september): Bryce Canyon N.P.

### Info:

Veel reizigers vinden Bryce Canyon een van de mooiste nationale parken van Amerika. De hoefijzervormige kloof staat vol muren en torens in uiteenlopende kleurschakeringen. Het meest bijzonder zijn de hoodoos; smalle rotspilaren. Je hebt toegang tot Bryce Canyon National Park via het Visitor Center. Er loopt één weg van noord naar zuid door het park. De afstand van de ingang tot aan het meest zuidelijke punt bedraagt 18 mijl (29 km). Verder zijn er enkele korte zijwegen naar de uitkijkpunten in het Bryce Amphitheater en het Fairyland Point. Alle uitkijkpunten liggen aan dezelfde kant van de weg. Het is daarom het handigst als je eerst helemaal doorrijdt tot het einde van het park en pas op de terugweg stopt bij de uitkijkpunten. Je kunt dan steeds aan de rechterkant van de weg parkeren. Maximum snelheid is 35 mijl per uur.

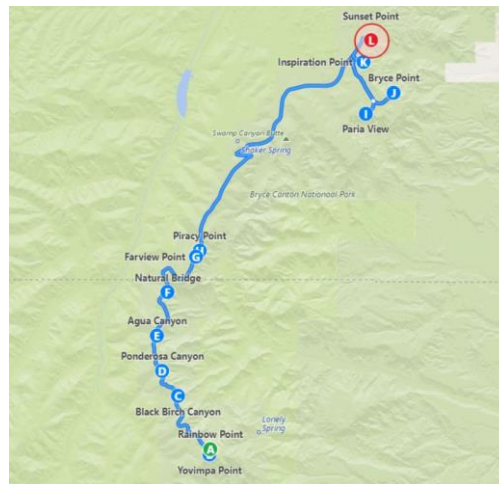
### Ochtend:

Autorit via het Visitor Center naar het meest Zuidelijke punt (Rainbow Point).



36,2 km / 41 min

Vanuit Rainbow Point via alle mooie uitzichtpunten naar Sunset Point.

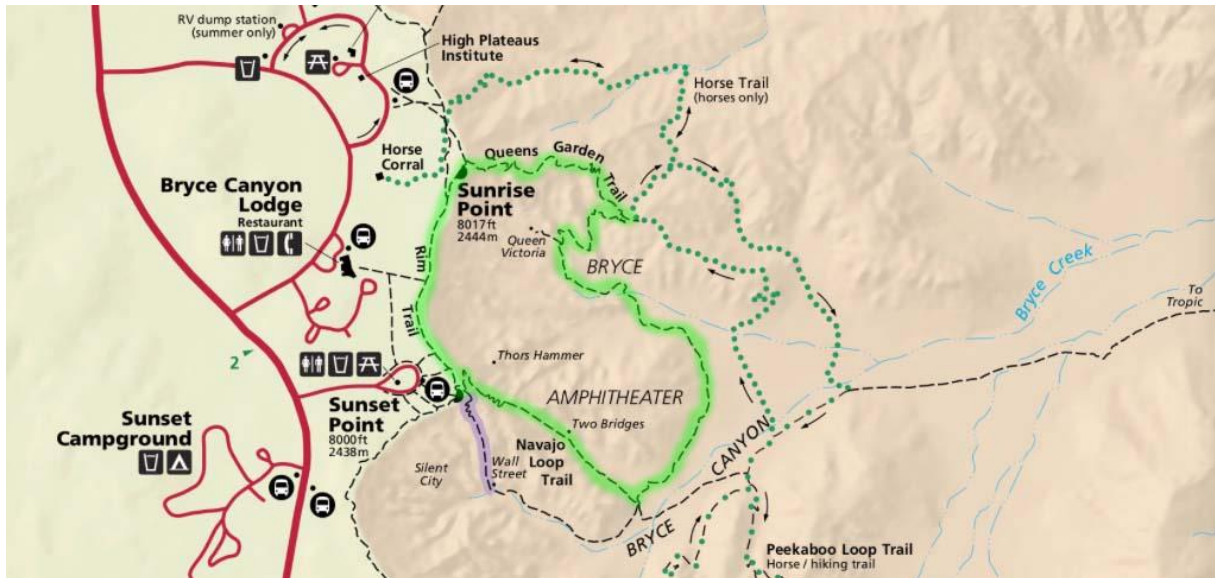


32,8 km / 55 min (zonder stoppen)

A	Rainbow Point	G	Farview Point (2,9 km)
B	Yovimpa Point	H	Piracy Point
C	Black Birch Canyon (3,6 km)	I	Paria View (15,3 km)
D	Ponderosa Canyon (1,4 km)	J	Bryce Point (1,1 km)
E	Agua Canyon (1,7 km)	K	Inspiration Point (2,9 km)
F	Natural Bridge (2,5 km)	L	Sunset Point (1,4 km)

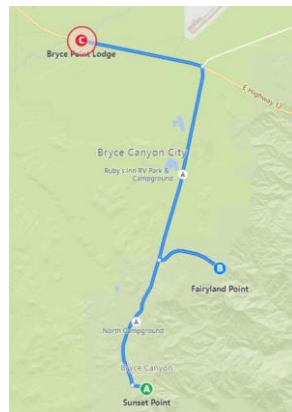
### Middag:

Wandeling: Combinatie van de Navajo Loop Trail, de Queens Garden Trail en de Rim Trail (groene route). Deze route begint en eindigt bij Sunset Point en is in totaal iets minder dan 5 kilometer lang. Tijdens de route is het vaak vrij steil naar beneden of juist omhoog lopen.



### Avond:

Terug naar hotel. Eventueel ergens op het park zonsondergang kijken. We kunnen ook via Fairyland point, dit is net buiten het park op de terugweg.



14,6 km / 24 min (zonder stoppen)

## Dag 12 woensdag (19 september): Bryce Canyon – Las Vegas

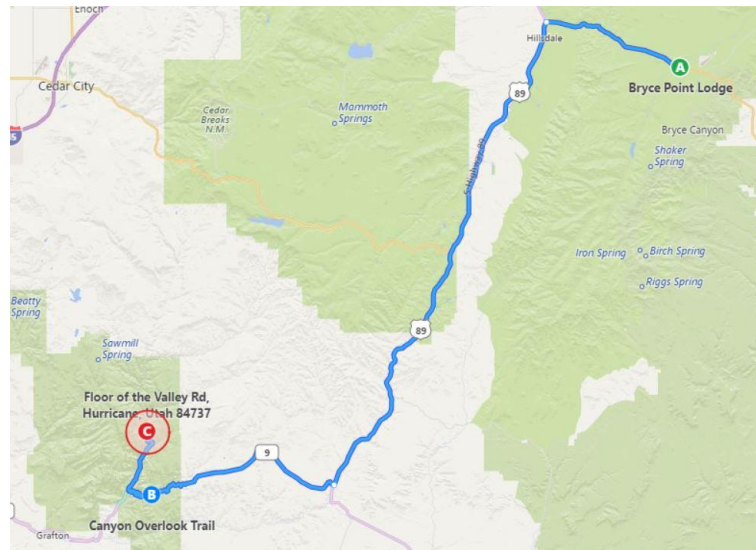
### Ochtend:

Autorit naar Zion N.P.

**Mount Carmel Highway:** Bijzonder mooie weg en is een deel van de UT-9. Hij loopt over een afstand van 10 mijl door het zuidoostelijke gedeelte van het park. Onderweg passeer je twee hoog in de rotsen gelegen tunnels die een totale lengte hebben van 1,7 mijl.

**Canyon Overlook Trail:** Trail naar een hoog gelegen uitkijkpunt, via rotsachtige paden (1,6 km / 1u).

**Floor of the valley:** Een ravijn, 24 km lang en 800 m diep, met hoog oprijzende wanden en hellingen.



135,1 km / 2 uur 19 min

### Middag/avond:

Autorit naar Las Vegas.

### Hotel:

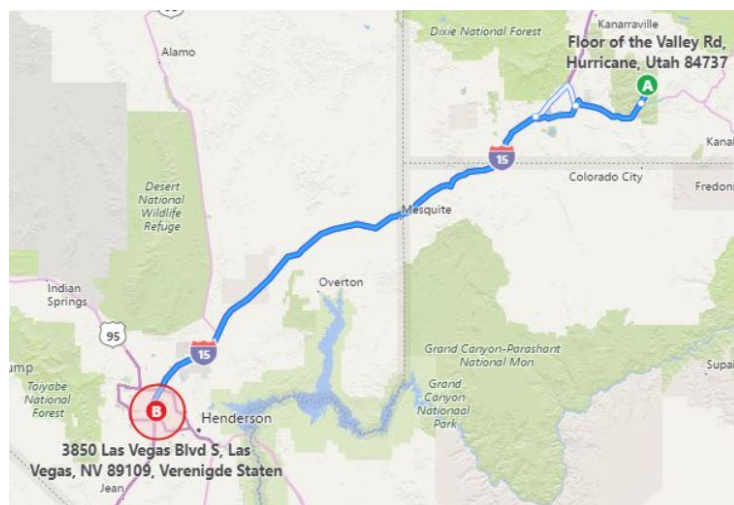
Excalibur

#### **Adres:**

3850 Las Vegas Boulevard South  
Las Vegas Strip, Las Vegas, NV 89109  
Tel: + 1 800 933 7733

#### **Inchecken:**

Vanaf 15:00

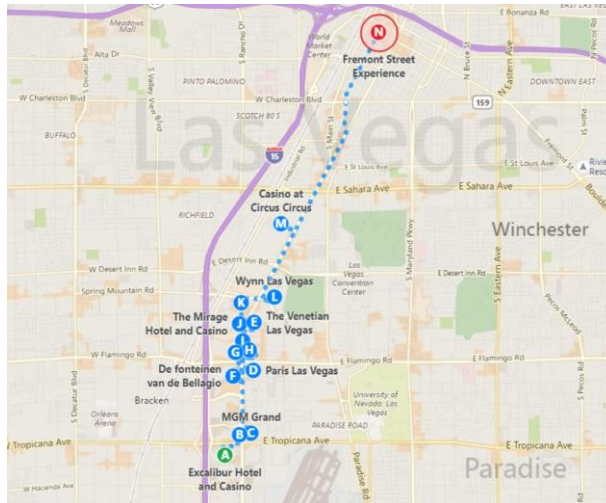


277,7 km / 3 uur 47 min

Dag 13 donderdag (20 september): Las Vegas

Ochtend/middag:

Wandeling over The Strip langs allerlei hotels en casino's. Proberen te eindigen in de buurt van Fremont Street Experience, het oude gokcentrum van Las Vegas.

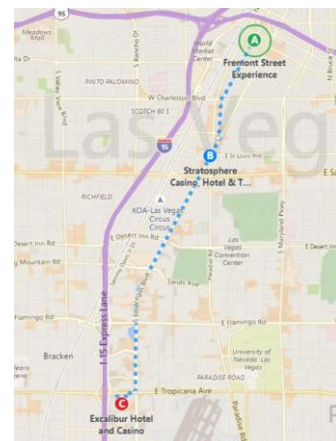


Ongeveer 10 km

A	Excalibur (sprookjeskasteel)	H	The LINQ (Auto collection)
B	New York New York (achtbaan)	I	The Venetian (San Marcoplein/Canal Grande)
C	MGM Grand (film/showbiz/Lion Habitat)	J	The Mirage (Dolphin Habitat)
D	Paris Las Vegas (Eiffeltoren)	K	Treasure Island (watershow Sirens of TI)
E	Bellagio (fontein)	L	Wynn Las Vegas (duurste hotel ter wereld)
F	Ceasars Palace (Rome-sfeer)	M	Circus Circus
G	Flamingo Las Vegas (vijvers/flamingo's/palmen)	N	Fremont Street Experience

Avond:

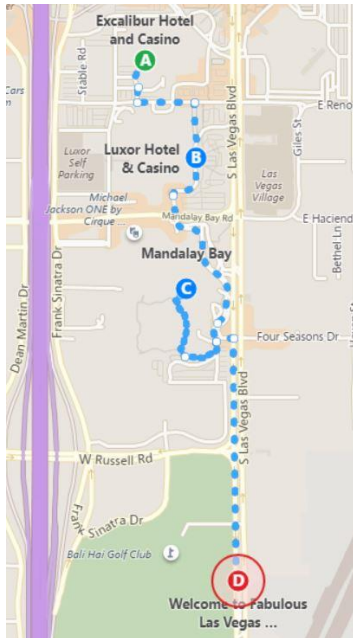
Bekijken lichtshow op scherm van 450m op het plafond van overdekte passage, Fremont Street Experience. Vervolgens langs Stratosphere Tower, hoogste gebouw ten westen van de Mississippi. Dit is een 350 meter hoge toren, mooi uitzicht over Las Vegas.



## Dag 14 vrijdag (21 september): Las Vegas

### Ochtend:

Wandeling naar Las Vegas Sign, via wat andere hotels.



A	Excalibur (sprookjeskasteel)
B	Luxor (sfinx/piramide)
C	Mandalay Bay (Shark Reef Aquarium)
D	Welcome to Fabulous Las Vegas

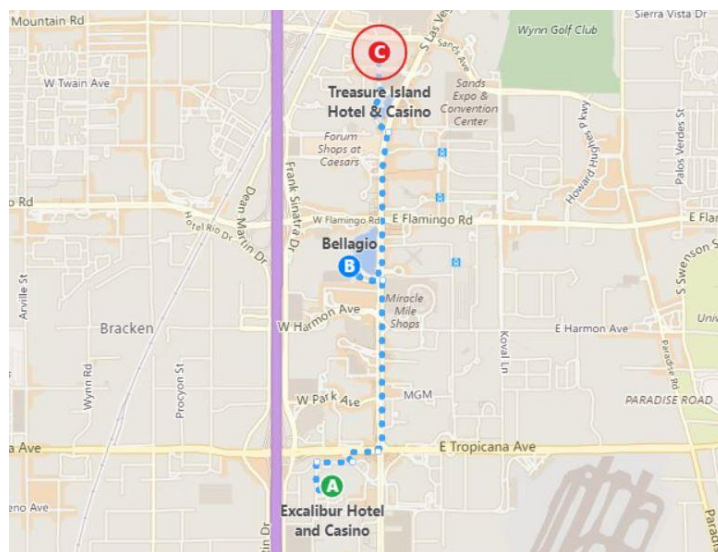
Ongeveer 2 km

### Middag:

Relaxen bij hotel.

### Avond:

Las Vegas in naar de mooie watershow bij Treasure Island (Sirens of TI) en de fontein bij Bellagio.

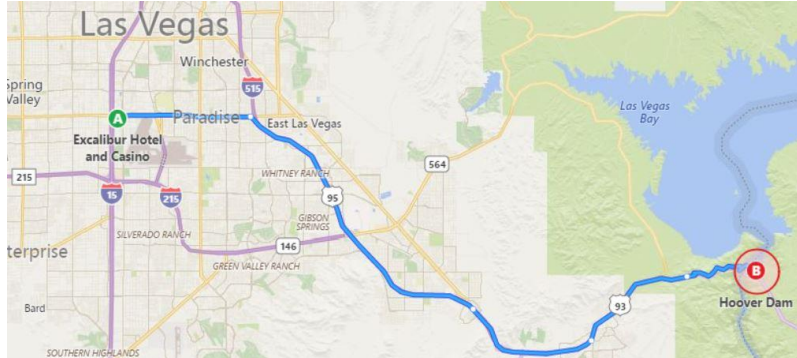


Ongeveer 4 km

## Dag 15 zaterdag (22 september): Las Vegas – Ridgecrest

### Ochtend/middag:

Autorit naar Death Valley, via Hoover Dam (36,013653, -114,731705).

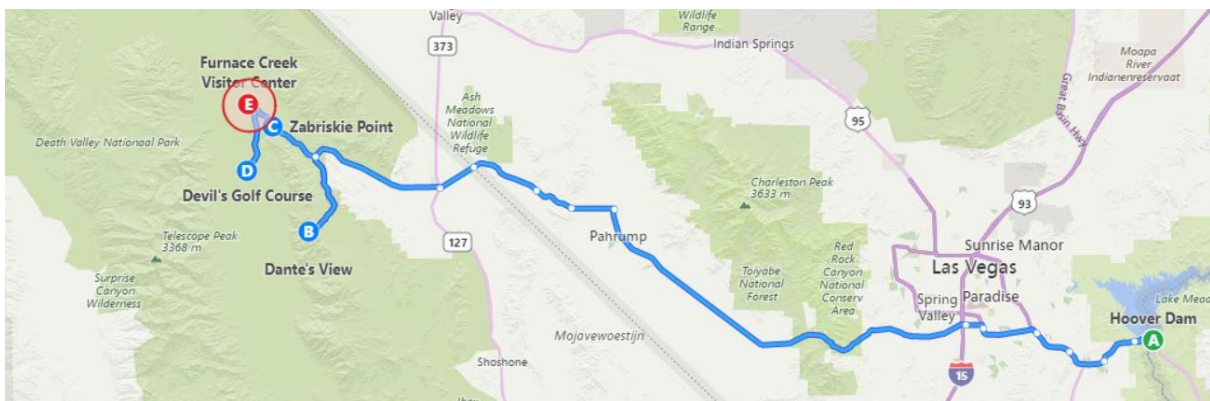


52,5 km / 1 uur 12 min

### **Death Valley**

Niet eerst naar het visitor center gaan, omdat we dan veelal dezelfde route terug moeten.

- **Dante's View:** Je kan vanaf hier zowel het hoogste als laagste punt in Death Valley zien (Telescope Peak, 3.368 meter en Badwater, 86 meter onder het zeeniveau).
- **20 Mule Team Canyon:** een 2,6 mijl lange onverharde weg, is leuk rijden! Deze weg loopt door een gebied met kleurrijke rotsen, Badlands (door extreme watererosie gevormd landschap van geulen) en desolate heuvels (Startpunt: 36.397968, -116.770252).
- **Zabriskie Point:** Mooi uitzichtpunt.
- **Devils Golf Course:** Uitgestrekte vlakte zonder plantengroei met erg scherpe oppervlakte, vol met holtes en zoutpilaren van soms wel 30 centimeter hoog (36.334732, -116.870713).



301,3 km / 4 uur 33 min

Middag/avond:

Autorit naar hotel, via nog wat bezichtigingen in Death Valley.

- **Stovepipe Well's:** Imposante zandduinen.
- **Charcoal Kilns:** 10 historische gebouwtjes, vroeger cementovens (36.246385, -117.076343).

Hotel:

Travel Inn Ridgecrest

**Adres:**

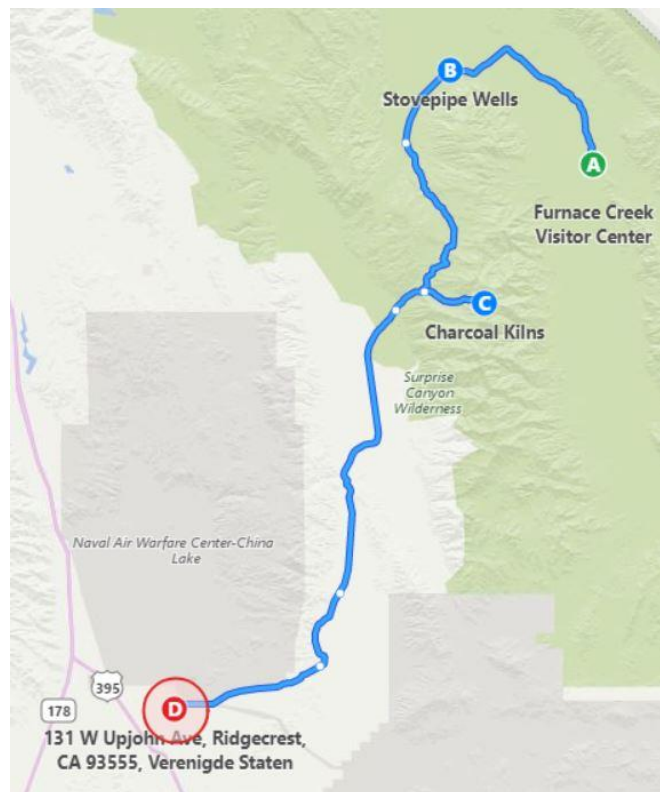
131 West Upjohn Avenue

Ridgecrest, CA 93555

Tel: + 1 760 384 3575

**Inchecken:**

Vanaf 15:00



215,8 km / 3 uur 28 min

## Dag 16 zondag (23 september): Ridgecrest – Three Rivers

### Ochtend:

Autorit naar Sequoia N.P. Eerst naar het visitor center via Lake Isabella en Sierra way.

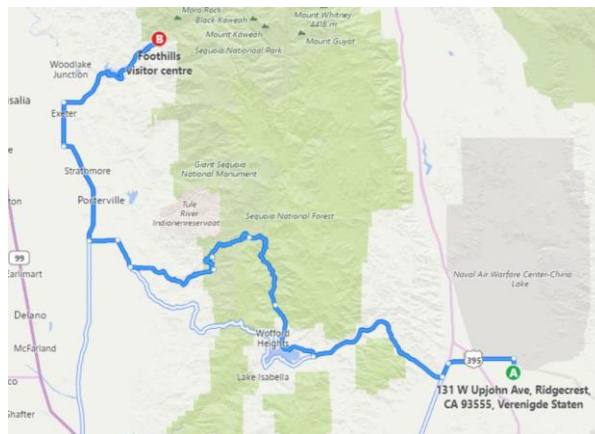
Foothills visitor centre

**Adres:**

47050 Generals Highway  
Three Rivers, CA 93271  
Tel: + 1 559-565-3341

**Openingstijden:**

08:00-16:30



307,1 km / 3 uur 42 min

### Middag:

Bezoeken Sequoia N.P. Bij visitor centre info opdoen hoe de middag in te vullen.

#### **Sequoia N.P.**

- Giant Forest: Dit is het drukst bezochte gedeelte van Sequoia National Park. Hier staan vier van de vijf meest indrukwekkende sequoiadendrons ter wereld. Er zijn genoeg trails vanaf parkeerplaatsen te volgen.
- General Sherman Tree: de boom met het grootste volume ter wereld (misschien morgen).
- Tunnel Log: omgevallen boom waarmee je met je auto onderdoor kunt rijden.
- Moro Rock: een grote, granieten koepelrots met een prachtig uitzicht na het beklimmen van zo'n 400 treden.

### Hotel:

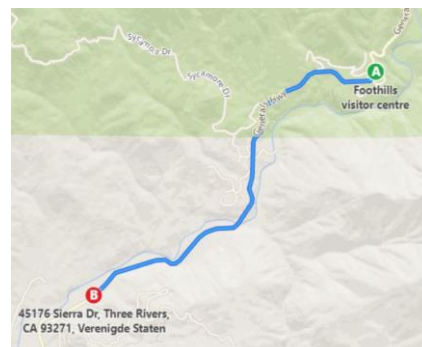
The River Inn

**Adres:**

45176 Sierra Drive  
Three Rivers, CA 93271  
Tel: + 1 559 561 4363

**Inchecken:**

Vanaf 15:00



3,8 km / 6 min

## Dag 17 maandag (24 september): Three Rivers – El Portal

### Ochtend/middag:

Autorit naar Yosemite N.P. Visitor Center. Misschien leuke weg om via Sequoia N.P. te rijden, is wel langer rijden. Onderweg langs Mariposa Grove, dit is een vlakte met honderden oude sequoiabomen, en de Wawona Tunnel View.

### **Tunnel View Wawona**

De Wawona Road die van de South Entrance naar het noorden loopt, sluit kort voor Yosemite Valley aan op de Southside Drive. Het laatste gedeelte van de Wawona Road gaat door een tunnel, en het uitkijkpunt Tunnel View ligt aan de oostzijde daarvan. Je hebt hier ontzettend mooi uitzicht op El Capitan en Bridalveil Fall, met Half Dome op de achtergrond. Dit is een van de meest gefotografeerde panorama's ter wereld!

### Visitor Center:

Yosemite Valley

#### **Adres:**

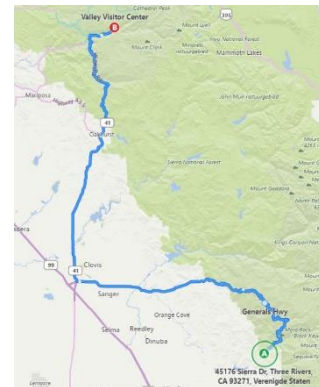
9035 Village Drive

Yosemite Valley, CA 95389

Tel: + 1 209-372-0200

#### **Openingstijden:**

09:00-17:00



307,4 km / 4 uur 55 min

### Middag/avond:

Autorit naar hotel. Met info van Visitor Center volgende dag plannen.

### Hotel:

Cedar Lodge

#### **Adres:**

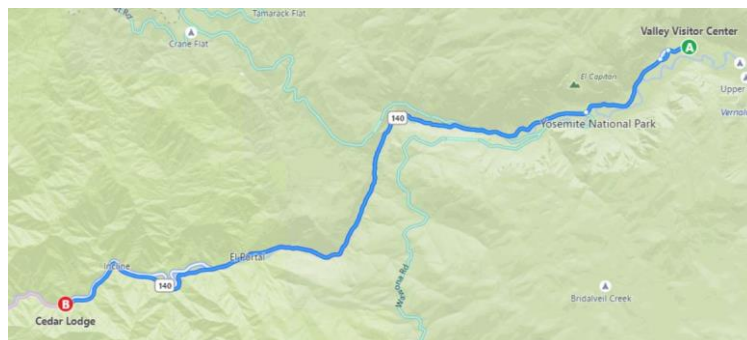
9966 Highway 140,

El Portal, CA 95318

Tel: + 1 209 379 2612

#### **Inchecken:**

Vanaf 16:00



30,9 km / 31 min

## Dag 18 dinsdag (25 september): Yosemite N.P.

### Info:

Het landschap van Yosemite N.P. is afwisselend: naast hoge bergen, gletsjers en watervallen zijn er meren en bossen. Hoogtepunten van het park zijn:

#### **Yosemite Valley**

Deze vallei wordt ook wel 'de onvergelykbare vallei' genoemd en heeft hoge watervallen en enorme granieten rotsformaties. Deze door een gletsjer gevormde vallei ziet er adembenemend mooi uit, met aan de ene kant Half Dome en aan de andere kant El Capitan. Via grote watervallen (waaronder twee van de hoogste ter wereld), valt smeltwater tot op de bodem van de vallei, waar het wordt afgevoerd door de Merced River.

#### **Half Dome (2693 meter)**

Deze gladde halve koepel is het meest markante herkenningspunt van Yosemite Valley. De rots torent 1200 meter boven de bodem van de vallei uit, en kan worden gezien vanuit het oostelijke deel van de vallei, en vanaf Glacier Point.

#### **El Capitan (2307 meter)**

Deze grootste granieten monoliet ter wereld domineert het westelijke gedeelte van de vallei. El Capitan ligt tegenover Bridalveil Fall, en je kan deze rots, die 900 meter boven de vallei uittorent, het best bekijken vanuit het uiterste westen van Yosemite Valley.

#### **Glacier Point**

Andere hoogtepunten zijn Glacier Point, het mooiste uitkijkpunt op bijna 1000 meter hoogte, vanwaar je een spectaculair uitzicht hebt over de vallei en Tioga Road, de hoogst gelegen weg in de VS. Het ligt aan het einde van de 16 mijl lange Glacier Point Road. Dit is een zijweg van Wawona Road, de weg die van de zuidelijke ingang naar Yosemite Village loopt. De afslag ligt bij Chiquapin Junction. De afstand van Yosemite Valley naar Glacier Point is 30 mijl, de reistijd is ongeveer één uur.

#### **Bridalveil Fall (189 meter)**

Dit is meestal de eerste waterval die de bezoekers zien als ze het park binnenrijden. Tijdens de lente dondert het water hier met geweld naar beneden, tijdens de rest van het jaar vormt het water niet meer dan een licht slingerende stroom.

#### **Yosemite Falls (739 meter)**

De vijfde waterval van de wereld (qua hoogte), bestaat uit drie verschillende gedeeltes:

- Upper Yosemite Fall (436 meter)
- The Middle Cascades (206 meter)
- Lower Yosemite Fall (97 meter).

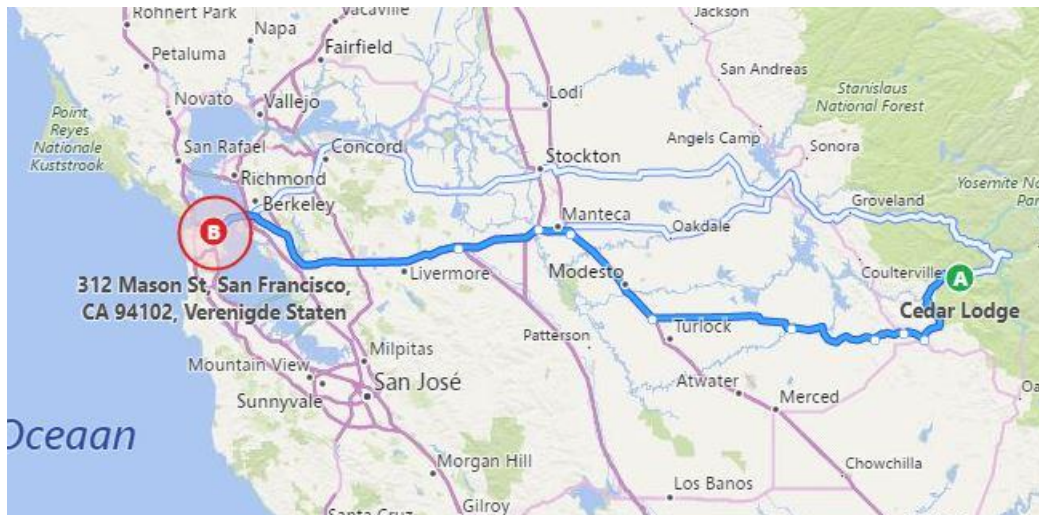
#### **Tioga Road met de Tioga Pass (3.031 meter)**

Van granieten rotsen tot verstilde bergmeren, uitgestrekte weides en groeves vol sequoiabomen: achter elke bocht van de Tioga Road wacht een nieuwe verrassing op je. Deze prachtige route is een van Amerika's hoogst gelegen wegen met een lengte van 62 kilometer.

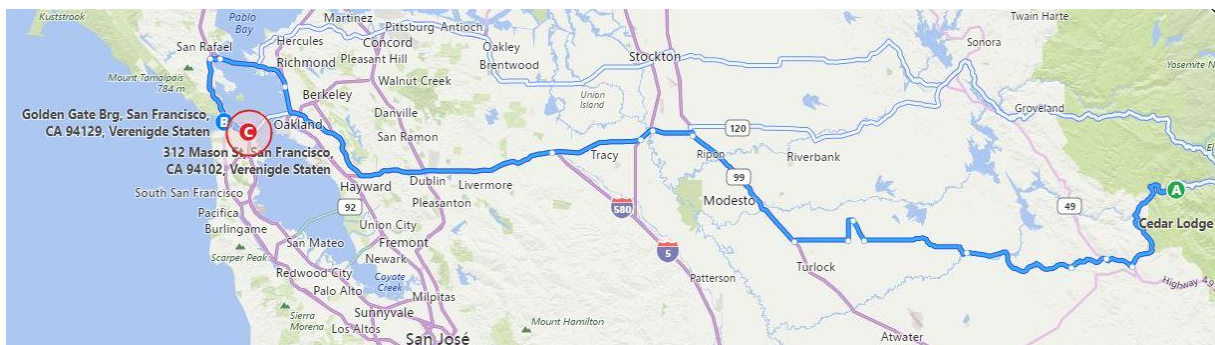
Dag 19 woensdag (26 september): El Portal – San Francisco

Ochtend/middag:

Autorit naar San Francisco. Eventueel al omrijden via de Golden Gate Bridge en bovenlangs San Francisco (ongeveer uurtje langer).



306 km / 3 uur 44 min



355 km / 4 uur 40 min

Hotel:

HI San Francisco Downtown Hostel

**Adres:**

312 Mason Street  
San Francisco, CA 94102  
Tel: + 1 415 788 5604

**Inchecken:**

Vanaf 15:00

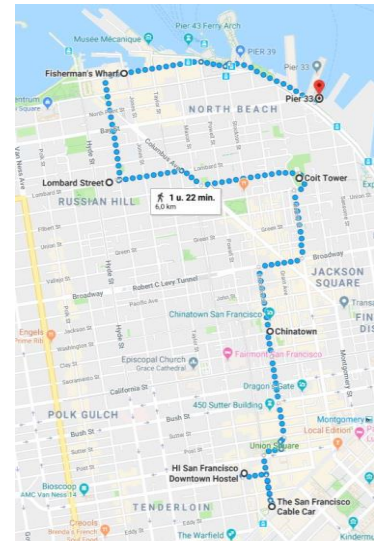
## Dag 20 donderdag (27 september): San Francisco

### Ochtend/middag:

Wandelen door San Francisco langs allerlei bezienswaardigheden:

- Cable car
- Chinatown
- Transamerica Pyramid
- Coit Tower
- Lombard street
- Fisherman's wharf

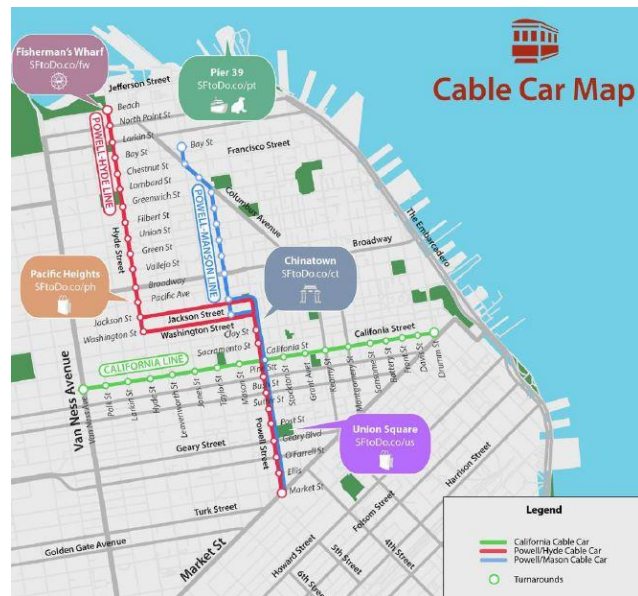
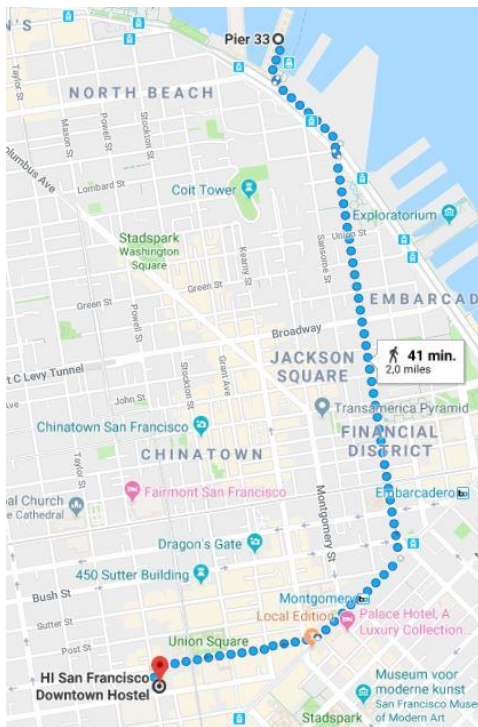
Eindigen bij/rond Pier 33. Misschien leuk om ritje met de Cable Car te doen overdag of anders na Alcatraz terug naar het hotel.



### Avond:

Alcatraz By Night. Vertrek 18:30 bij Pier 33, half uur van tevoren aanwezig zijn daar. We zullen ongeveer 21:30 terug zijn bij Pier 33.

Teruglopen naar hotel (ongeveer drie kwartier) of misschien met de Cable Car.



## Dag 21 vrijdag (28 september): San Francisco

### Ochtend/middag:

Fietsen door San Francisco, over de Golden Gate Bridge naar Sausalito. De fietsverhuur is in dezelfde straat als ons hotel (paar minuten lopen). Fietsen huren voor een dag is vanaf 36 dollar (goedkoper om online te boeken).

Vanuit Sausalito met de veerboot terug naar San Francisco. Het is ongeveer nog een kwartiertje fietsen terug naar de fietsverhuur.

### Fietsverhuur:

Blazing Saddles Bike rental & tours

#### **Adres:**

433 Mason Street

San Francisco, CA 94102

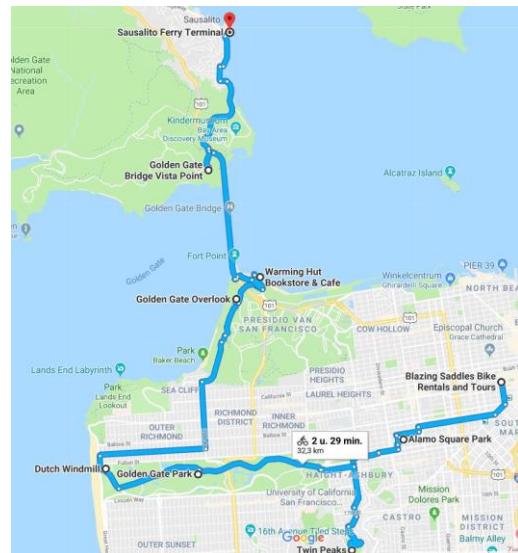
Tel: +1 415 202 8888

#### **Openingstijden:**

8:00-19:30

### Bezienswaardigheden:

- Alamo Square
- Twin Peaks
- Fine Arts Museum
- Golden Gate Park
- Dutch Windmill
- Golden Gate Overlook
- Warming Hut Bookstore & Cafe
- Golden Gate Bridge Vista Point
- Sausalito



### Avond:

Honkbalwedstrijd LA Dodgers – SF Giants. Om 19:15 begint de wedstrijd. Het is vanuit ons hotel ongeveer een half uur lopen naar het stadion.

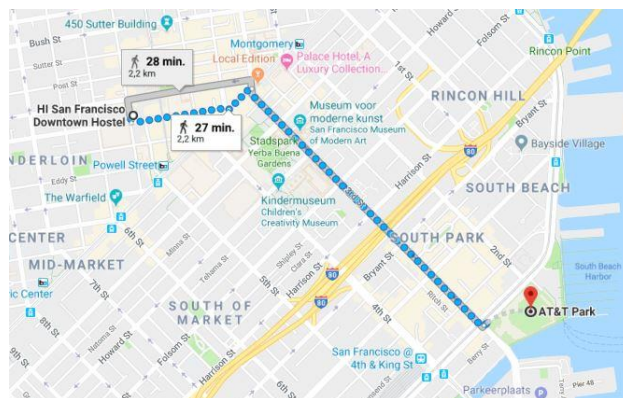
### Stadion:

AT&T Park

#### **Adres:**

24 Willie Mays Plaza

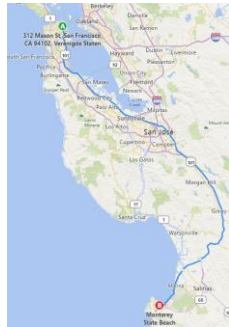
San Francisco, CA 94107



## Dag 22 zaterdag (29 september): San Francisco – Santa Maria

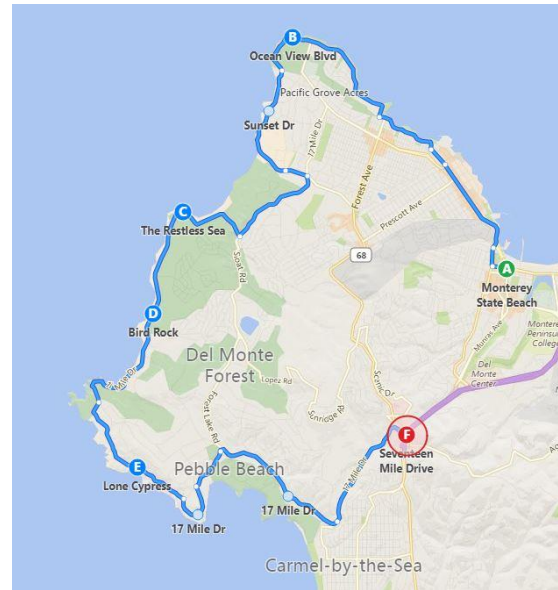
### Ochtend:

Autorit naar Monterey.



188 km / 1 uur 46 min

Vanuit hier de 17 Mile Drive naar Carmel-By-The-Sea volgen, via Ocean View Boulevard en Sunset Drive. Onderweg komen we langs mooie uitzichtpunten: The Restless Sea, Bird Rock, Lone Cypress en Pebble Beach.



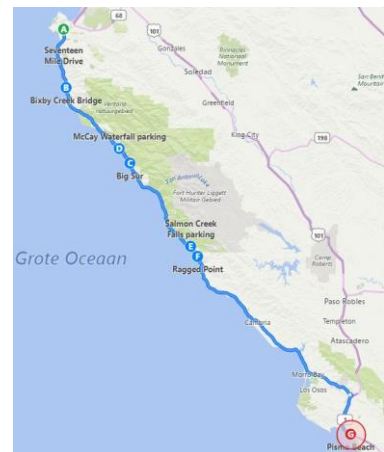
26,6 km / 48 min (zonder stoppen)

### Middag:

Autorit via de Big Sur naar San Luis Obispo. Onderweg komen we mooie punten tegen met prachtige uitzichten om te stoppen: Bixby Creek Bridge, McCay Waterfall, Salmon Creek Falls, Ragged Point. Eindigen bij Pismo Beach.

### Avond:

Doorrijden naar Santa Maria.



246,7 km / 2 uur 43

### AirBnb:

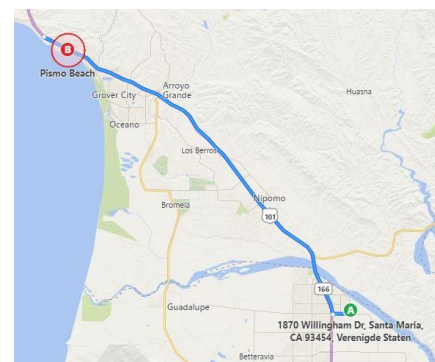
French Country Casita

#### **Adres:**

1870 Willingham Drive  
Santa Maria, CA 93454  
Gastheer: Mark Sutton  
Tel: + 1 805 994 6752

#### **Inchecken:**

Onderweg bellen



39,7 km / 23 min

Dag 23/24 zondag (30 september)/maandag (1 oktober)

Santa Maria – Los Angeles – Amsterdam

Ochtend/middag:

Autorit naar vliegveld Los Angeles, waar we de auto moeten inleveren. Misschien nog even leuk om langs/door het kleine dorpje Solvang te rijden. Solvang, ook wel bekend als 'Little Denmark' is een klein plaatsje met Deense uitstraling. Het heeft tegenwoordig veel weg van een Scandinavisch themapark, compleet met windmolens, gaslantaarns, ontbijtkoeken en bier van Carlsberg.

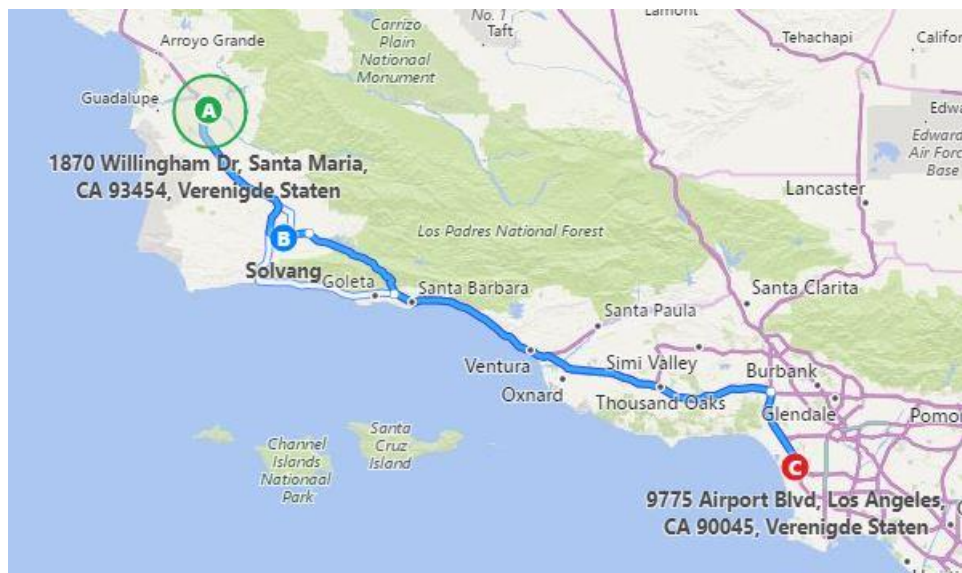
Auto inleveren:

**Adres:**

9775 Airport Boulevard  
Los Angeles, CA 90045  
Tel: +1 310 642 4500

**Tijd:**

15:00



267 km / 2 uur 37 min

Terugvlucht:

**Vertrek (30 sep):**

19:00 Los Angeles Airport  
Vluchtnummer: WW174

**Tussenstop (1 okt):**

Keflavik Airport (IJsland)  
10:55 aankomst  
12:00 vertrek  
Vluchtnummer: WW446

**Aankomst (1 okt):**

17:25 Amsterdam Schiphol

**Totale reistijd:**

13h25