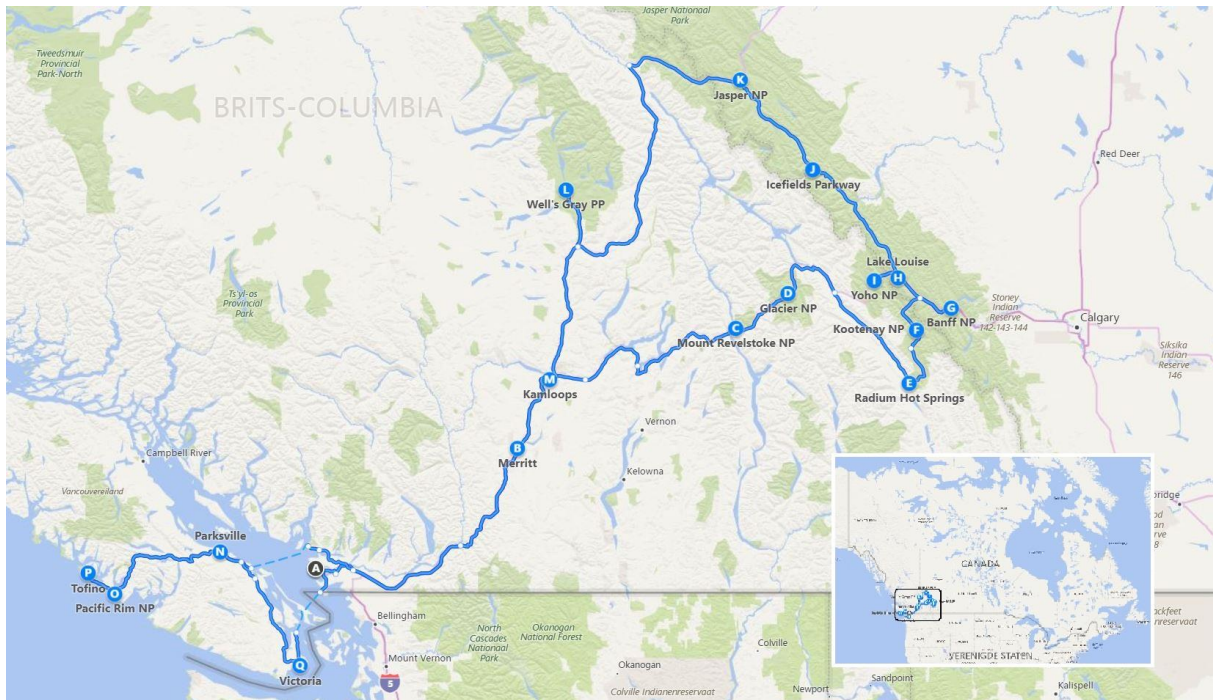




CANADA 2019



Totaal: 2976 km

A	Vancouver	J	Icefields Parkway
B	Merritt	K	Jasper NP
C	Mount Revelstoke NP	L	Well's Gray PP
D	Glacier NP	M	Kamloops
E	Radium Hot Springs	N	Parksville
F	Kootenay NP	O	Pacific Rim NP
G	Banff NP	P	Tofino
H	Lake Louise	Q	Victoria
I	Yoho NP		

Dag 1 zondag (26 mei): Amsterdam – Vancouver – Merritt

Heenvlucht:

Vertrek:

15:25 Amsterdam Schiphol
Vluchtnummer: KL0681

Aankomst:

15:50 Vancouver Intl.

Totale reistijd:

9 uur 30 min

Auto ophalen:

Autohuur via Hertz. Fullsize Categorie F FCAR (Toyota Camry of gelijksoortig).

Adres:

3880 Grant McConachie Way
V7B 1V7 Richmond
Tel: +1 604 606 3700

Tijd:

17:00

Belangrijk:

Gereserveerd met creditcard van Robbert

Hotel: 1 overnachting

Ramada Limited Merritt

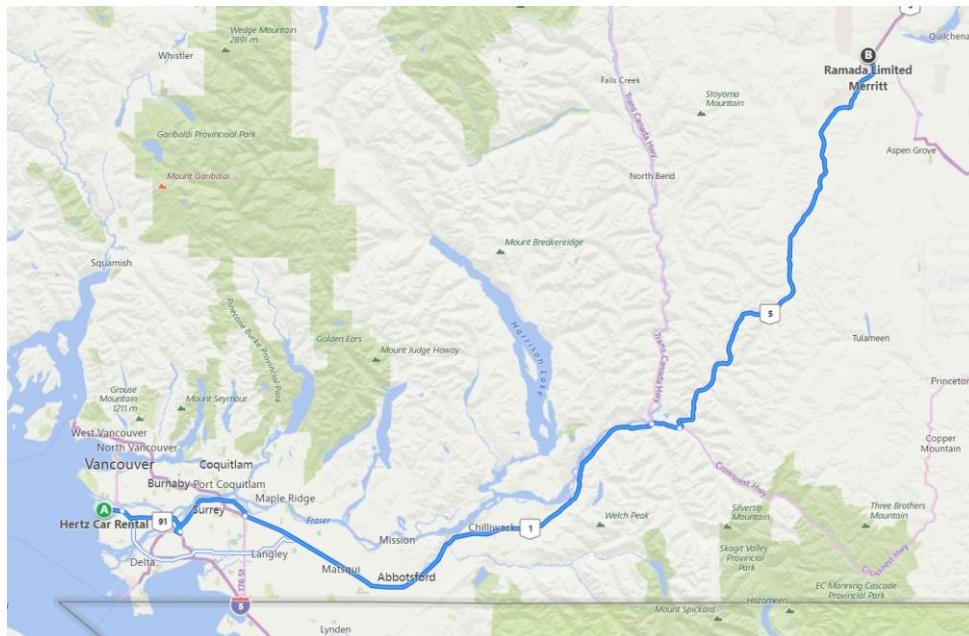
Adres:

3571 Voght Street
V1K 1C5 Merritt
Tel: +1 250 378 3567

Inchecken:

vanaf 14:00

HOTEL NOG NIET BETAALD, gereserveerd op naam Lotte (Booking.com). Inclusief ontbijt.

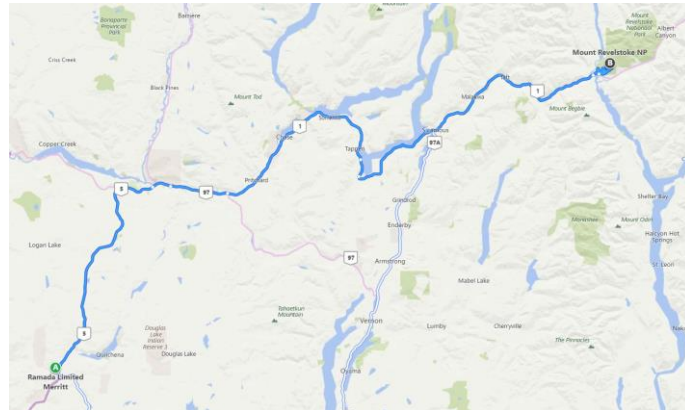


2 uur 47 min / 282 km

Dag 2 maandag (27 mei): Merritt – Revelstoke

Ochtend:

Autorit richting Mount Revelstoke N.P. Vlak bij ons hotel in Merritt is een Walmart waar we langs kunnen gaan (3900 Crawford Ave Unit 100, open om 8:00). In Revelstoke, Eerst langs het Visitor center (301 Victoria Road W). **TODO: NIET VERGETEN! DISCOVERY PASS KOPEN (ong. 70 dollar p.p.)**



3 uur 37 min / 320 km

Middag: Mount Revelstoke N.P.

De belangrijkste weg in het nationale park is de 26 kilometer lange Meadows in the Sky Parkway naar Balsam Lake, vlak bij de top van de 1.920 meter hoge Mount Revelstoke. Op deze weg liggen zeven uitkijpunten waar we gewoon met de auto kunnen stoppen. Handigst om eerst helemaal door te rijden naar Balsam Lake. Als het begaanbaar is, rijden er vanaf Balsam Lake Shuttle bussen verder naar de top. In dit park zijn genoeg trails te doen die we kunnen volgen.

Hotel: 1 overnachting

Stoke Hotel

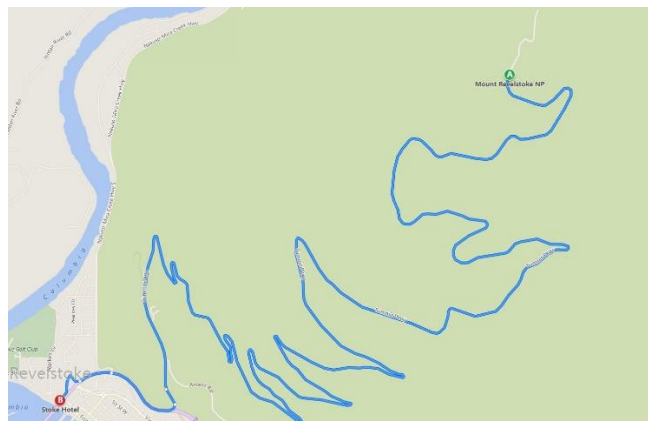
Adres:

1911 Fraser Drive
VOE 2S0 Revelstoke
Tel: +1 250 837 5221

Inchecken:

vanaf 15:00

Hotel vooraf via Creditcard betaald, gereserveerd op naam Lotte (Booking.com). Inclusief ontbijt.



34 min / 26,3 km

Dag 3 dinsdag (28 mei): Revelstoke – Radium Hot Springs

Ochtend/middag: Mount Revelstoke N.P. / Glacier N.P.

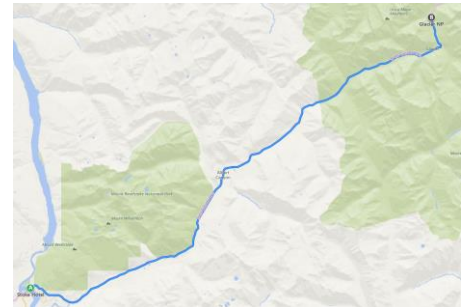
Autorit richting Glacier N.P. Het is niet zo ver rijden en op ongeveer de helft komen we nog langs twee korte trails in Mount Revelstoke N.P. Eventueel kunnen we deze doen, waarna we doorrijden naar het Visitor Center van Glacier N.P. (Roger Pass Summit Rd). Onderweg hier naartoe komen we langs vijf korte trails. Van tevoren even bekijken welke we gaan doen. Bij het Visitor Center kunnen we ook een korte trail doen.

Mount Revelstoke trails:

Trail	Lengte (km)	Hoogteverschil (m)	Duur
Giant Cedars	0,5	28 m (trappen)	15 min
Skunk Cabbage	1,2	0	30 min

Glacier N.P. trails:

Trail	Lengte (km)	Hoogteverschil (m)	Duur
Hemlock Grove	0,35	0	15 min
Rock Garden	0,5	0	30 min
Loop Brook Trail	1,7	42	45 min
Meeting of the waters	1,3	0	30 min
1885	7,2	0	2 uur
Abandoned Rails	2,8	0	1 uur
Bear Creek Falls	1	62	1 uur



47 min / 69,5 km

Middag/avond:

Autorit naar Radium Hot Springs. We komen in Glacier N.P. nog langs een korte trail. Als de tijd het toelaat kunnen we bij Golden nog naar Mount 7 rijden, waar prachtige uitzichten zijn. Vanaf Golden is dit een 13 kilometer onverharde kronkelige weg naar boven. **LET OP: VANAF GOLDEN EEN NIEUWE TIJDSZONE (4u IN GLACIER IS 5u IN GOLDEN)!!**

Hotel: 1 overnachting

Motel Bavaria

Adres:

872 Mckay Street

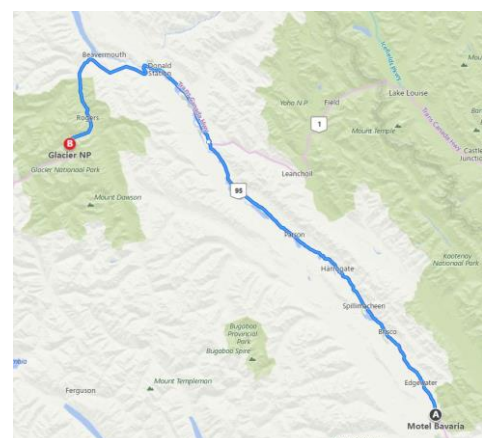
VOA 1M0 Radium Hot Springs

Tel: +1 250 347 9915

Hotel vooraf via Creditcard betaald, gereserveerd op naam Lotte (Booking.com). Exclusief ontbijt.

Inchecken:

16:00-00:00



2 uur 2 min / 184 km

Dag 4 woensdag (29 mei): Radium Hot Springs – Banff

Overdag: Kootenay N.P.

Eerst naar het Visitor Center in Radium Hot Springs (7556 Main Street East, opent om 9:00). Hier kunnen we kijken welke trails we gaan doen in het park. Er zijn genoeg korte trails in het zuidwesten van het park, waar we binnenkomen. In het midden van het park is nog een korte trail en in het noorden zijn er ook nog een aantal. Na het park rijden we door naar Banff.

Hotel: 3 overnachtingen

Blue Mountain Lodge

Adres:

137 Muskrat Street

Banff, Alberta T1L

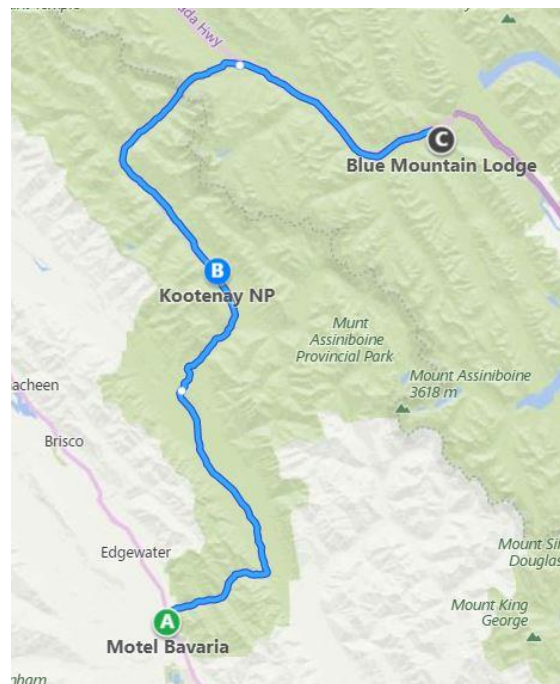
Gastheer: Patrick Hughes

Tel: +1 (403) 762-5134

Inchecken:

15:00-19:00

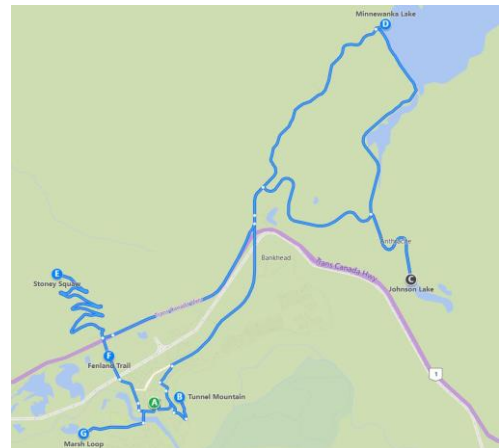
Hotel vooraf via Creditcard betaald, gereserveerd op naam Lotte (AirBnb). Inclusief ontbijt.



1 uur 42 min / 136 km

Dag 5 donderdag (30 mei): Banff N.P.

Eerst naar het Visitor Center in Banff (224 Banff Ave, opent om 8:00). Hier kunnen we informatie opdoen voor vandaag en morgen. Planning om vandaag te beginnen bij Lake Minnewanka en Johnson Lake. Bij Johnson Lake is een trail van 3 km en bij Minnewanka ook zo eentje. Naast deze trails kunnen we natuurlijk gewoon rondrijden op zoek naar mooie plekjes, maar hiervoor zullen we ook na moeten vragen bij het Visitor Center.



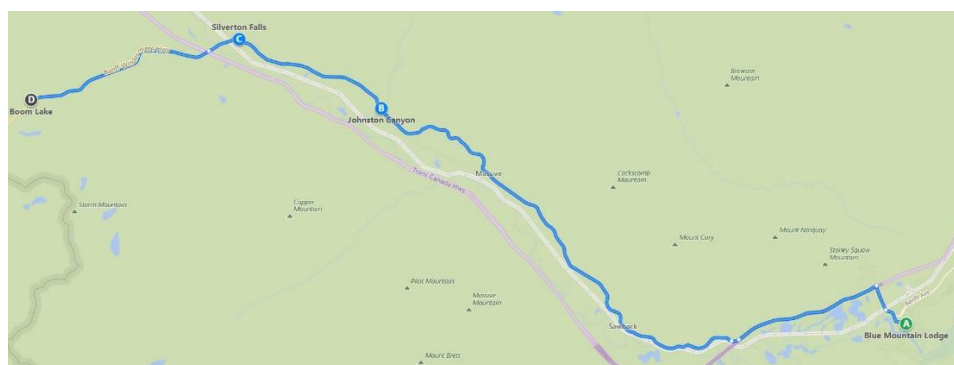
1 uur 30 min / 50 km

Hier wat mooie trails die we kunnen volgen, eventueel ook voor morgen:

Trail	Lengte (km)	Hoogteverschil (m)	Duur
Johnson Lake	3	0	1 uur
Stewart Canyon	3	0	40 min
Tunnel Mountain	4,8	300	2 uur
Fenland Trail	2,1	0	40 min
Marsh Loop	2,9	0	40 min
Stoney Squaw	4,2	190	1.5 uur

Dag 6 vrijdag (31 mei): Banff N.P.

Westelijk van Banff ligt Vermillion Lakes. Ook hier zijn genoeg trails te vinden. Er wordt aangeraden om bij Johnston Canyon vroeg te beginnen in verband met drukte. Via de Bow Valley Parkway hier naartoe rijden, dit is een leuk krongelig weggetje.



48 min / 40 km

Hier wat mooie trails die we kunnen volgen:

Trail	Lengte (km)	Hoogteverschil (m)	Duur
Boom Lake	10	175	3-4 uur
Silverton Falls	2	60	40 min
Johnston Canyon Lower	2,4	30	1 uur
Johnston Canyon Lower + Upper	4,8	120	2 uur

Dag 7 zaterdag (1 juni): Banff – Field

Ochtend:

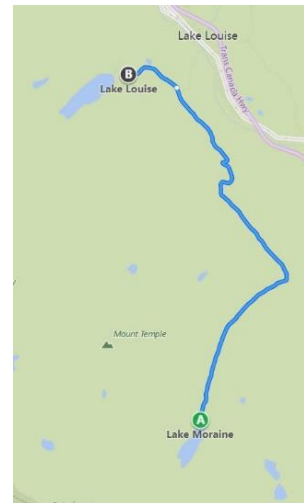
Autorit naar Lake Moraine. Bij Castle Junction via Bow Valley Parkway, waar we gister al een deel op hebben gereden. Er wordt aangeraden om eerst naar Lake Moraine te gaan omdat het daar moeilijker is om een parkeerplaats te vinden dan bij Lake Louise. We kunnen ook eerst langs het Visitor Centre bij Lake Louise gaan voor informatie (201 Village Road). Bij Lake Moraine is een mooie trail van totaal ongeveer 3 km, geen hoogteverschil, 45 min (Moraine Lake Lakeshore). Daarnaast is er nog de korte Rockpile trail van ongeveer 300 meter naar een uitzicht zo een 25 meter hoger.



2 uur 5 min / 74 km

Middag:

Wandelen bij Lake Louise. De mooiste trail zou die naar een theehuisje bij Lake Agnes zijn. Deze trail is totaal wel zo een 7 km rond en je klimt bijna 400 meter. Deze duurt dan ook zo een 2 en een half á 3 uur. Bij Lake Agnes zijn nog kleine trails verder (Big en Little Beehive).



1 uur / 13,9 km

Avond:

Autorit naar Field.

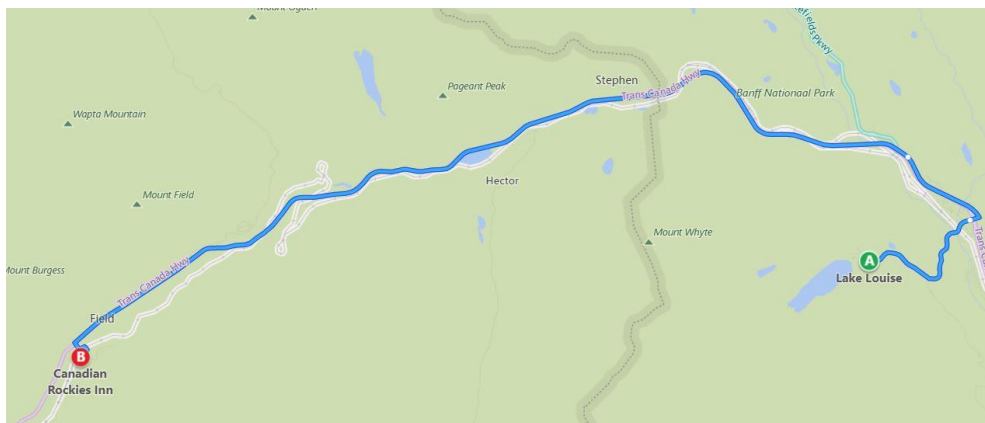
Hotel: 2 overnachtingen

Canadian Rockies Inn

Adres:
308 Stephen Avenue
VOA 1G0 Field
Tel: +1 250 343 6046

Inchecken:
vanaf 17:00

Hotel vooraf via Creditcard betaald, gereserveerd op naam Lotte (Booking.com). Exclusief ontbijt.



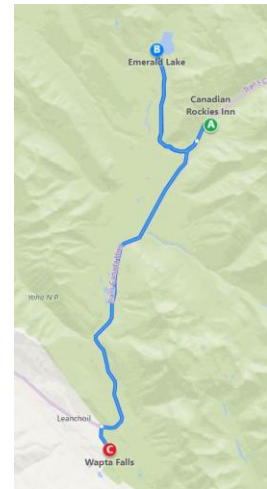
44 min / 30,4 km

Dag 8 zondag (2 juni): Yoho N.P.

Overdag: Yoho N.P.

Eerst langs het Visitor Center in Field (Trans-Canada Hwy, Columbia-Shuswap A, BC V0A 1G0, opent om 8:30). Hier kunnen we wat informatie opdoen over trails die we vandaag kunnen doen. **GELIJK HIER EVEN NAVRAGEN OF WE NAAR TAKKAKAW FALLS KUNNEN!**

Na het Visitor Center rijden we naar het Emerald Lake, hier zijn twee korte trails die we kunnen doen. Daarna rijden we via Natural Bridge naar de Wapta Falls. Bij Natural Bridge is een korte trail. Bij Wapta Falls is een makkelijke trail naar de watervallen, daarnaast is er een wat lastigere naar de Leanchoil Hoodoos.

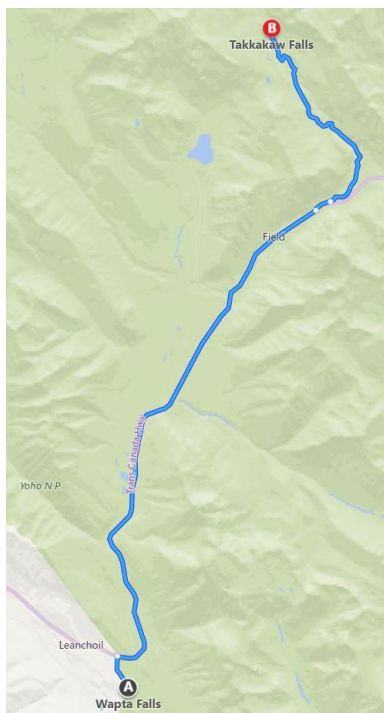


1 uur 2 min / 45,3 km

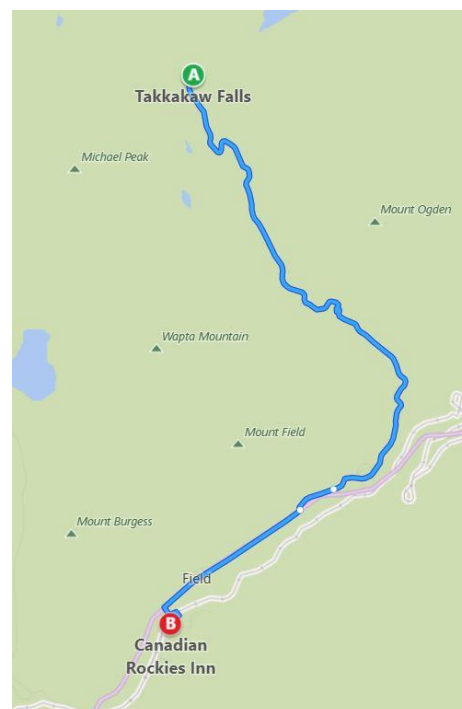
Dit zijn alle trails die we kunnen volgen:

Trail	Lengte (km)	Hoogteverschil (m)	Duur
Emerald Lake	5,2	0	2 uur
Hamilton Falls	1,6	0	30 min
Natural Bridge	3,6	0	1 uur
Wapta Falls	4,6	30	1,5 uur
Hoodoos	5,2	325	2,5 uur

Als we naar Takkakaw Falls kunnen, kunnen we hier ook nog naartoe. Dit is een trail naar de watervallen van ongeveer 5 km en duurt zo een 2 uur.



1 uur 10 min / 56 km

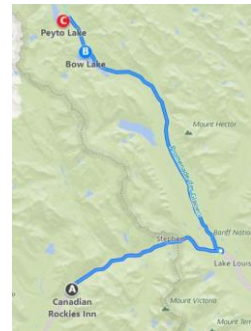


31 min / 17,8 km

Dag 9 maandag (3 juni): Field – Jasper

Ochtend/middag:

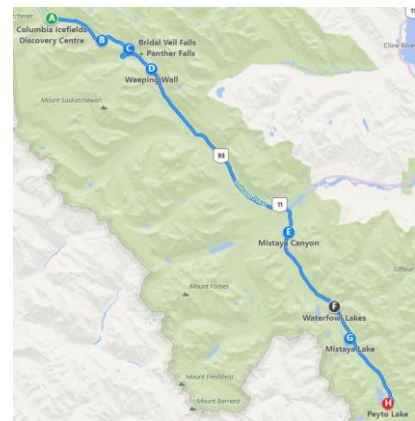
Vandaag een lange rit naar Jasper, via Icefields Parkway. Aan deze weg liggen talloze stops met prachtige uitzichten op meertjes, watervallen en gletsjers. We zullen eerst naar twee meren rijden, Bow Lake en Peyto Lake. Bij Peyto Lake is een trail naar een mooi uitzicht over de meren (Bow Summit Lookout; 5,8 km; 245 meter hoogteverschil; totaal zo een 2,5 uur).



1 uur 5 min / 66 km

Hierna vervolgen we de Icefields Parkway naar het Columbia Icefields Discovery Centre. Onderweg komen we nog genoeg meren tegen; Mistaya Lake, Cirque Lake, Chephren Lake en Waterfowl Lakes. Ook komen we nog naar een korte trail van een halve kilometer naar de Mistaya Canyon.

Vervolgens komen we langs verschillende watervallen die redelijk dicht bij de weg te vinden zijn; Weeping Wall, Sideways Falls, Bridal Veil Falls, Panther Falls. Deze zijn allemaal rond de Big Bend te vinden, dit is een grote haarspeldbocht. We zouden nog een trail van 5,4 km kunnen doen naar Parker Ridge, met een hoogteverschil van 250 meter, duur 2,5 uur.



1 uur 21 min / 88 km

Middag/avond:

Verder rijden naar Jasper, waar ons volgende hotel is. Nog steeds op de Icefields Parkway komen we nog langs een paar watervallen (Tangle Falls, Sunwapta Falls en Athabasca Falls). Deze zijn allemaal makkelijk langs de weg te zien. Ook komen we nog langs de Glacier Skywalk. Dit is een brug met een glazen vloer, met mooi uitzicht. Minder voor Lotte, maar misschien wel leuk voor Robbert.

Hotel: 3 overnachtingen

Maligne Lodge

Adres:

912 Connaught Drive

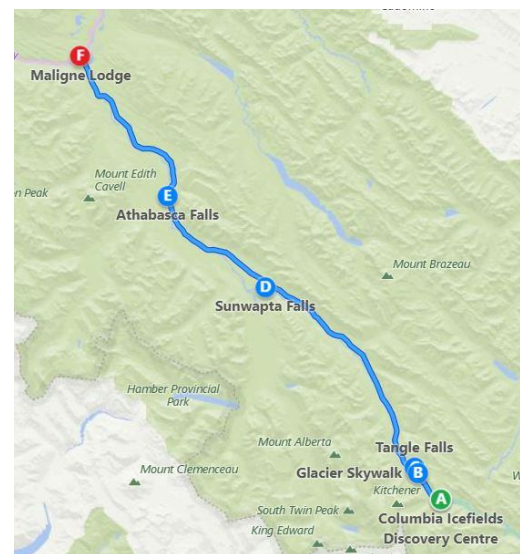
TOE 1E0 Jasper

Tel: +1 780 852 3143

HOTEL NOG NIET BETAALD, gereserveerd op naam Lotte (Booking.com). Exclusief ontbijt.

Inchecken:

vanaf 16:00

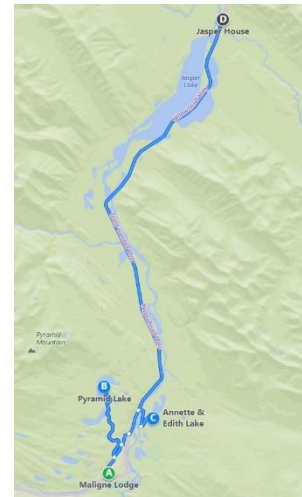


1 uur 30 min / 105 km

Dag 10 dinsdag (4 juni): Jasper N.P.

Ochtend:

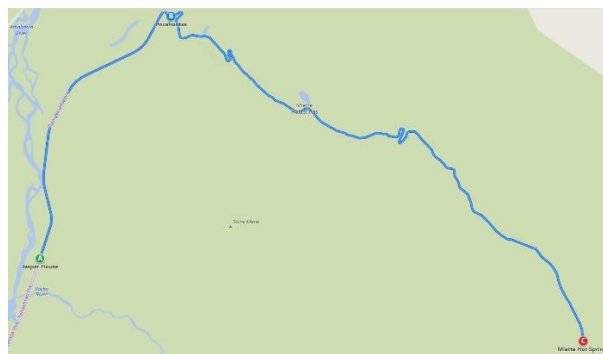
Eerst naar het Visitor Centre om wat informatie op te doen (500 Connaught Drive, opent om 8:00). Daarna via Pyramid Lake, Edith Lake en Annette Lake naar het Jasper House Historical Site. Bij het Pyramid Lake kunnen we naar het eiland lopen (0,8 km; 15 m hoogteverschil), om Annette Lake is een trail (2,4 km; 1-1,5 uur) en bij het Jasper House is ook een korte trail die we kunnen doen (0,7 km; 20 min).



1 uur 25 min / 55 km

Middag:

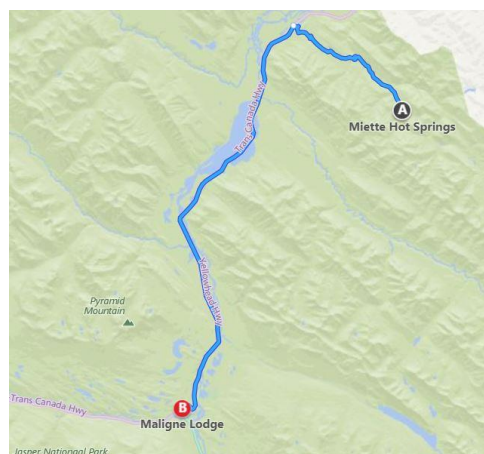
Na het Jasper House rijden we via de Pacahontas Campground naar Miette Hot Springs. Bij de campground kunnen we de Pocahontas Mine Trail doen (0,9 km; 20 min). Bij Miette Hot Spring kunnen we de Source of the Springs trail doen (1,2 km; 75 m hoogteverschil; 30 min), waarna we lekker kunnen relaxen in de warmwaterbronnen van Miette Hot Springs.



36 min / 24,2 km

Avond:

Terug naar Jasper.



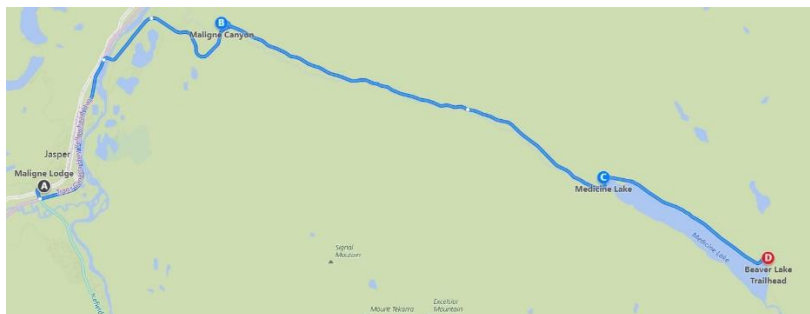
1 uur 13 min / 61 km

Dag 11 woensdag (5 juni): Jasper N.P.

Ochtend:

Eerst naar Maligne Canyon. De kalkstenen wanden van deze kloof zijn op sommige plaatsen meer dan vijftig meter diep. Een speciaal pad loopt via zes bruggen naar een plek met zicht op de wilde Maligne-rivier en zijn watervallen. We kunnen hier genoeg rondlopen met mooie uitzichten over de canyon. Ter plekke even bekijken wat we kunnen lopen.

Na de canyon rijden we door naar Medicine Lake, een groot lang uitgerekt meer. Hier zullen langs de weg genoeg mooie punten zijn om te stoppen. Bij Medicine Lake kunnen we een trail naar een ander meer doen, Beaver Lake (3,2 km; 150 m hoogteverschil; 1-1,5 uur).



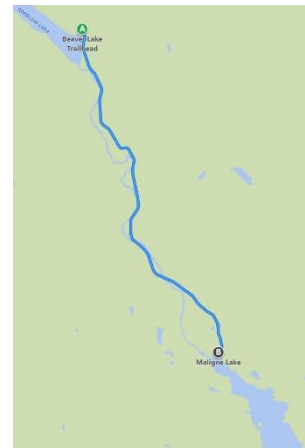
1 uur 56 min / 35 km

Middag:

We rijden verder naar Maligne Lake.

Hier kunnen we de volgende trails volgen:

Trail	Lengte (km)	Hoogteverschil (m)	Duur
Mary Schäffer Loop	2,9	0	1-2 uur
Moose Lake Loop	2,7	59	1-2 uur
Lorraine & Mona Lake	5,2	80	2-3 uur



1 uur 8 min / 15, 8 km

Avond:

Terug naar Jasper.

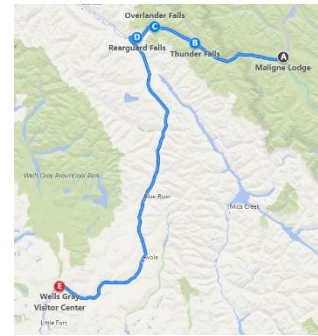


3 uur / 49,5 km

Dag 12 donderdag (6 juni): Jasper – Kamloops

Ochtend:

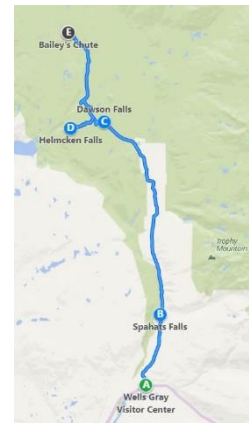
Autorit naar Wells Gray P.P., via enkele watervallen waar we kunnen stoppen: Thunder Falls, Overlander Falls en Rearguard Falls. Bij de watervallen op de parkeerplaats even kijken hoe lang het lopen is en of het de moeite waard is. Daarna door rijden naar het Visitor Center van Wells Gray P.P. (324 Clearwater Valley Road, Clearwater). **LET OP: WE RIJDEN NAAR EEN NIEUWE TIJDSZONE (9u IN JASPER IS 8u IN WELLS GRAY)!!**



3 uur 52 min / 317 km

Middag: Wells Gray P.P.

In het Wells Gray P.P. kunnen we naar drie watervallen rijden, die redelijk dichtbij de weg te zien zijn: Spahats Falls, Dawson Falls en Helmcken Falls. Hierna rijden we verder het park in, op een gegeven moment via een zandweg, naar Bailey's Chute. Hier is te zien hoe zalmen, sommige van wel een halve meter, tegen de rivierstroming in zwemmen en boven het water uit springen om naar een hoger gelegen water te komen. Dit moet heel indrukwekkend zijn om te zien. Misschien eerst hier naartoe rijden en op terugweg langs de watervallen.



1 uur 32 min / 66 km

Avond:

Autorit naar Kamloops.

Hotel: 1 overnachting

Alpine Motel

Adres:

1383 Hugh Allan Drive

V1S 1J3 Kamloops

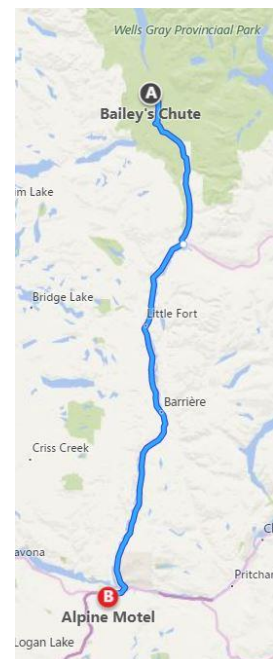
Tel: +1 250 374 0034

HOTEL NOG NIET BETAALD, gereserveerd op naam Robbert (Booking.com).

Inclusief ontbijt.

Inchecken:

vanaf 15:00

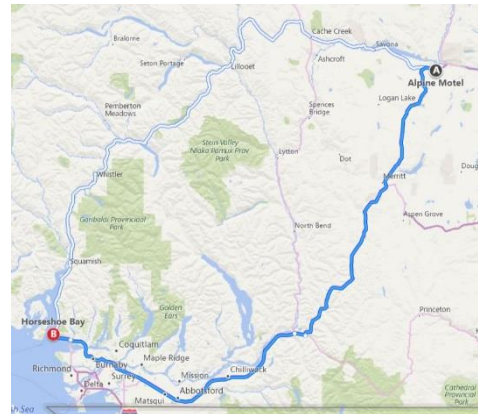


3 uur / 186 km

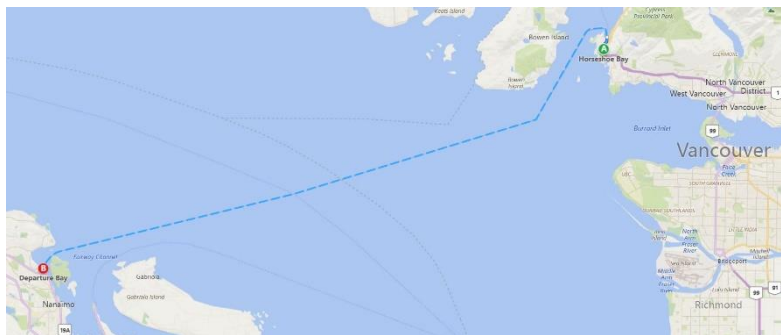
Dag 13 vrijdag (7 juni): Kamloops – Parksville

Ochtend/middag:

Vandaag een lange reisdag met de overtocht naar Vancouver Island met de veerboot. Ten noorden van Vancouver pakken we de veerboot vanaf Horseshoe Bay (6381 Marine Drive, West Vancouver) naar Departure Bay. Hier moeten we om 12:15 uur zijn, omdat we een uur voor het vertrek aanwezig moeten zijn. De veerboot vertrekt om 13:15 uur. In de ochtend kunnen we in Kamloops nog langs de Walmart (1055 Hillside Drive Unit #100, open om 7:00).



4 uur 15 min / 368 km



1 uur 45 min / 58 km

Middag/avond:

Autorit naar Parksville, vanaf Departure Bay in Nanaimo.

Hotel: 1 overnachting

Paradise Seashell Motel

Adres:

411 West Island Highway

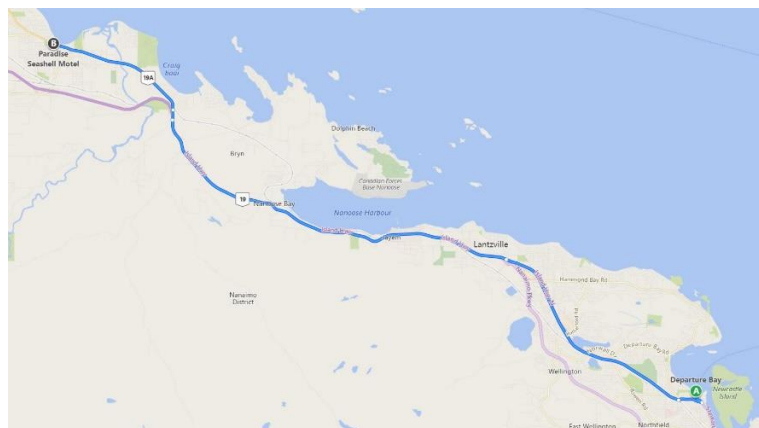
V9P 1A1 Parksville

Tel: +1 250 248 6171

Inchecken:

15:00-22:30

HOTEL NOG NIET BETAALD, gereserveerd op naam Lotte (Booking.com). Inclusief ontbijt.

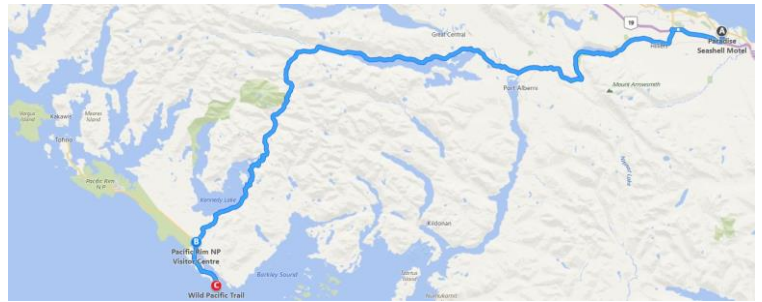


42 min / 34 km

Dag 14 zaterdag (8 juni): Parksville – Tofino

Ochtend: Pacific Rim N.P.

Autorit naar het Visitor Centre van Pacific Rim N.P. (2791 Pacific Rim Highway, Ucluelet). Hier wat informatie opdoen voor de trails die we willen gaan doen. Hierna de Wild Pacific Trail in Ucluelet doen (2,6 km, 45-60 min). Onderweg kunnen we in Port Alberni langs de Walmart (3355 Johnston Road).



2 uur 28 min / 150 km

Middag: Pacific Rim N.P.

Autorit naar Tofino, door het Pacific Rim N.P. Hier kunnen we genoeg trails doen. Onderweg kunnen we ook nog naar het Kwisis Visitor Centre (485 Wick Road, Ucluelet). Hier enkele trails die we kunnen volgen:

Trail	Lengte (km)	Aantal trappen	Duur
Halfmoon Bay Trail	3,5	123	1 uur
Shorepine Bog Trail	0,8	0	20 min
South Beach Trail	1,6	46	30 min
Rainforest Trail A/B	2 x 1,0	731	2 x 1 uur
Schooner Cove Trail	2	336	1 uur

Hotel: 2 overnachtingen

The Inn at Tough City

Adres:

350 Main Street

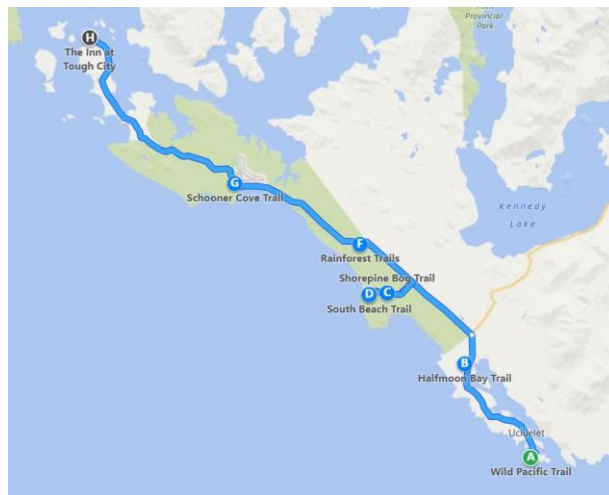
VOR 2Z0 Tofino

Tel: +1 250 725 2021

Inchecken:

16:00-21:00

HOTEL NOG NIET BETAALD, gereserveerd op naam Lotte (Booking.com). Exclusief ontbijt.



1 uur 8 min / 50 km

Dag 15 zondag (9 juni): Tofino

Ochtend:

Om 11:00 hebben we de berentocht gepland, met de zodiac boot. We moeten om 10:30 aanwezig zijn bij Ocean Outfitters (368 Main Street). De tocht duurt zo een 2 uur.

Middag:

Om 15:00 hebben we de walvistorcht gepland, met de zodiac boot. We moeten om 14:30 aanwezig zijn bij Ocean Outfitters (368 Main Street). De tocht duurt zo een 3 uur.



1 minuut lopen

Dag 16 maandag (10 juni): Tofino – Victoria

Ochtend/middag:

Autorit naar Victoria. Misschien kunnen we kijken of we nog ergens een kano/kayak toch kunnen doen. Anders kunnen we nog een trail doen die we eergisteren niet hebben gedaan. Onderweg naar Victoria komen we ook nog door het Goldstream P.P. en onderweg kunnen we in Port Alberni langs de Walmart (3355 Johnston Road) of Duncan (3020 Drinkwater Road).

Middag/avond:

Victoria.

Hotel: 2 overnachtingen

Strathcona Hotel

Adres:

919 Douglas Street

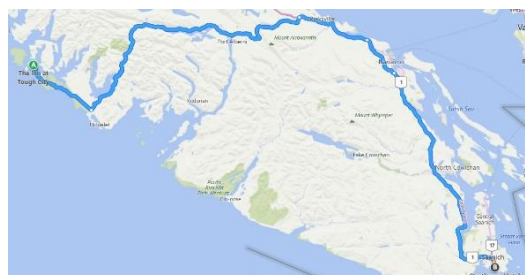
V8W 2C2 Victoria

Tel: +1 250 383 7137

Inchecken:

vanaf 16:00

HOTEL NOG NIET BETAALD, gereserveerd op naam Lotte (Booking.com). Inclusief ontbijt.



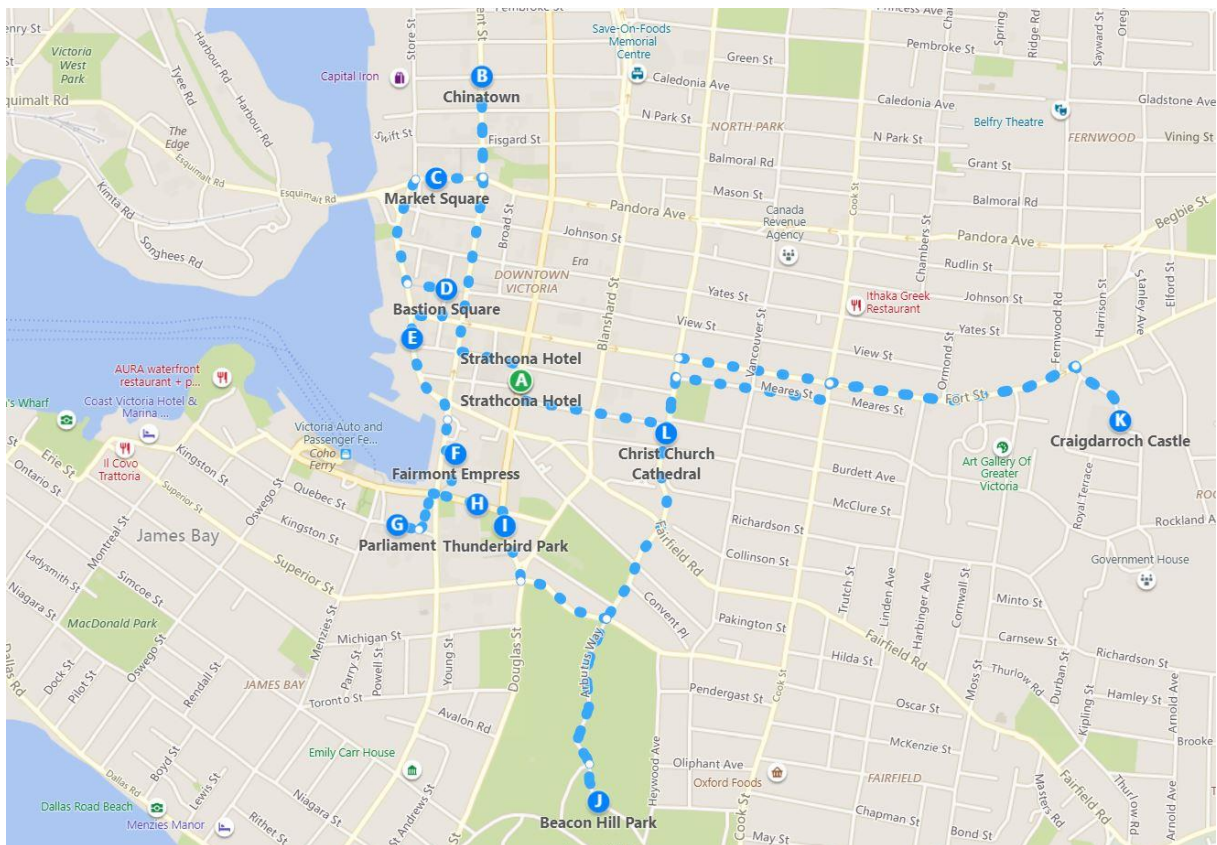
5 uur 3 min / 317 km

Dag 17 dinsdag (11 juni): Victoria

Overdag:

Wandelen door Victoria langs allerlei bezienswaardigheden:

- Chinatown
- Market Square
- Bastion Square
- Fairmont Empress Hotel
- British Columbia Parliament Buildings
- Royal British Columbia Museum
- Thunderbird Park
- Beacon Hill Park
- Craigdarroch Castle
- Christ Church Cathedral

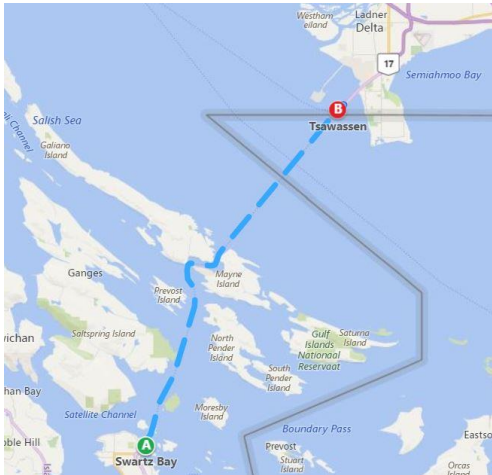


2 uur lopen / 9 km

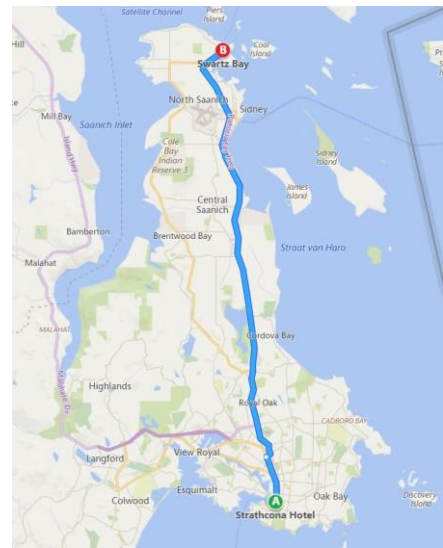
Dag 18 woensdag (12 juni): Victoria – Vancouver

Ochtend/middag:

Vandaag reisdag van Victoria naar Vancouver met de veerboot. Ten noorden van Victoria pakken we de veerboot vanaf Swartz Bay (5424 Patricia Bay Highway, North Saanich) naar Tsawassen. Hier moeten we om 9:00 uur zijn, omdat we een uur voor het vertrek aanwezig moeten zijn. De veerboot vertrekt om 10:00 uur.



2 uur 7 min / 46,5 km



35 min / 31,4 km

Middag/avond:

Autorit naar Vancouver. We komen ongeveer half 1 aan bij Tsawassen. In Tsawassen kunnen we nog even langs de Walmart (5143 Canoe Pass Way).

Hotel: 2 overnachtingen

Cozy, 1br suite

Adres:

2050 William Street

Vancouver V5L 2X6

Gastheer: Amy & Ted

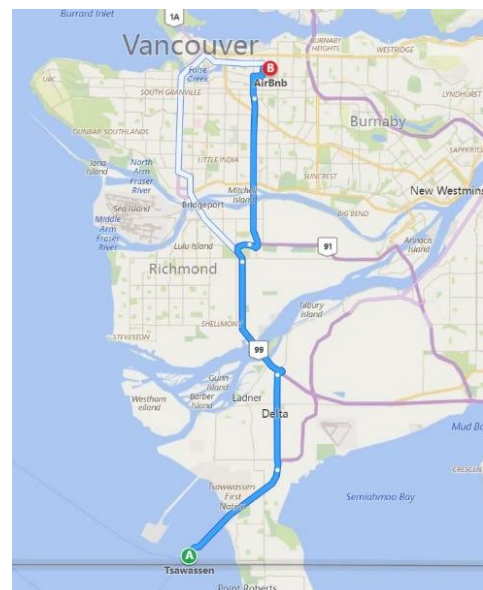
Tel: +1 (604) 802-9281

Hotel vooraf via Creditcard betaald, gereserveerd op naam

Lotte (AirBnb).

Inchecken:

vanaf 15:00



51 min / 36,4 km

Dag 19 donderdag (13 juni): Vancouver

Dag in Vancouver. Niks gepland.

Met het openbaar vervoer kunnen we voor 10 euro de hele dag rijden.

<https://tix.nl/reisgidsen/vancouver/13890/openbaar-vervoer>

Bezienswaardigheden:

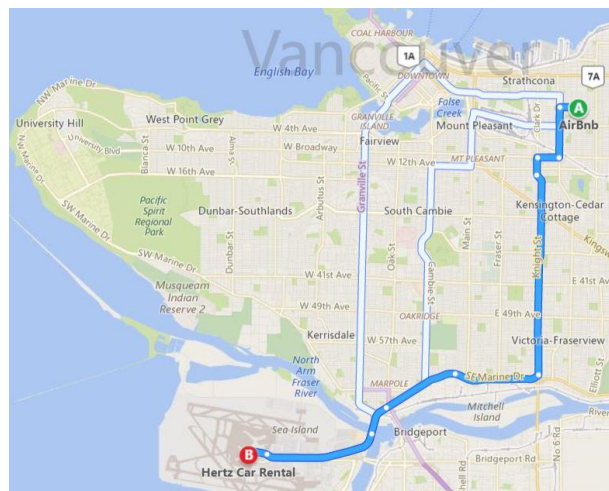
- Stanley Park
- Granville Island en Granville Street
- Convention Center
- Vancouver Lookout

<https://tiogatours.nl/voorpret/bezienswaardigheden/canada/british-columbia/vancouver/>

Dag 20/21 vrijdag (14 juni)/zaterdag (15 juni): Vancouver – Amsterdam

Ochtend/middag:

Lekker uitslapen en inpakken voor de terugreis. Het is ongeveer drie kwartier rijden naar het vliegveld en we moeten de auto voor 15:00 inleveren. We moeten rond half 2 naar het vliegveld rijden om de auto in te leveren.



41 min / 16,6 km

Auto inleveren:

Adres:

3880 Grant McConachie Way
Richmond, BC V7B 1V7
Tel: +1 604 606 3700

Tijd:

15:00

Terugvlucht:

Vertrek (14 juni):

17:45 Vancouver Intl.
Vluchtnummer: KL0682

Aankomst (15 juni):

12:05 Amsterdam Schiphol

Totale reistijd:

9 uur 20 min